

DATA STATISTIK SEKTORAL

KOTA DUMAI TAHUN 2022



PEMERINTAH KOTA DUMAI
DINAS KOMUNIKASI, INFORMATIKA, STATISTIK & PERSANDIAN
Jalan Puteri Tujuh N0. 04, Dumai



H. Paisal, S.K.M., MARS
Wali Kota Dumai



H. Indra Gunawan, S.IP, M.Si
Sekretaris Daerah Kota Dumai



Drs. H. Khairil Adli, M.Si
Kepala Dinas Kominfotiksan
Kota Dumai



KATA SAMBUTAN

Kota Dumai berawal dari sebuah dusun kecil di pesisir timur Provinsi Riau, yang kemudian menjadi sebuah kota di Provinsi Riau dengan wilayah administrasi terluas kedua di Indonesia setelah Kota Palangka Raya. Kawasan Dumai yang strategis menjadikan Kota Dumai yang terus berkembang sebagai kawasan pelabuhan, industri dan perdagangan internasional sehingga Kota Dumai termasuk salah satu daerah yang sangat potensial dalam meningkatkan pertumbuhan ekonomi nasional.

Dukungan ketersediaan data statistik sektoral yang berkualitas menjadi pondasi utama dalam melakukan perumusan kebijakan pembangunan daerah, alat kontrol terhadap implementasi perencanaan pelaksanaan, termasuk kebijakan yang bersifat evaluasi terhadap hasil kerja akhir demi terwujudnya masyarakat Dumai yang makmur dan madani serta berjalannya berbagai kegiatan pembangunan yang lebih terarah, maka dirasakan perlu meningkatkan kualitas data untuk terciptanya data statistik sektoral secara optimal.

Saya mengharapkan agar publikasi buku "*Data Statistik Sektoral Kota Dumai Tahun 2022*" ini dapat dijadikan sebagai sumber data utama yang menyangkut data statistik sektoral Kota Dumai dan diharapkan publikasi ini dapat diterbitkan setiap tahunnya dan terus dilakukan penyempurnaan.

Untuk itu kepada semua Badan/Dinas/Kantor Organisasi Perangkat Daerah di lingkungan Pemerintah Kota Dumai diminta untuk bisa berkolaborasi dan berkoordinasi serta berintegrasi dalam memperkuat kualitas dan kuantitas data statistik sektoral sehingga mampu memberikan berbagai gambaran terhadap dinamika yang terjadi di setiap sektor-sektor kehidupan yang pada akhirnya dapat menjadi pedoman untuk mewujudkan keterpaduan perencanaan, pelaksanaan, evaluasi dan pengendalian pembangunan yang tepat sasaran. Diharapkan agar semua informasi yang diperlukan Dinas Komunikasi, Informatika, Statistik dan Persandian Kota Dumai selaku wali data dalam pengumpulan data statistik sektoral guna penyusunan publikasi ini dapat disediakan tepat pada waktunya.

KEPALA DINAS KOMUNIKASI, INFORMATIKA,
STATISTIK DAN PERSANDIAN
KOTA DUMAI,



Drs. H. KHAILIL ADLI, M. Si
Pembina Utama Muda
NIP. 19700511 199101 1 001



KATA PENGANTAR


Buku Data Statistik Sektoral Kota Dumai Tahun 2022 merupakan salah satu media diseminasi data statistik sektoral Kota Dumai yang diterbitkan oleh Dinas Komunikasi, Informatika, Statistik dan Persandian Kota Dumai. Data yang dimuat dalam buku ini merupakan hasil kompilasi data-data statistik sektoral dari Perangkat Daerah Pemerintah Kota Dumai, Badan Pusat Statistik dan Instansi lain sampai dengan akhir tahun 2021.

Buku ini menyajikan data statistik sektoral dengan pembagian tematik berupa data umum, data sosial/budaya, data sumber daya alam, data infrastruktur, data ekonomi dan keuangan daerah, data politik, hukum dan keamanan, serta data insidensial seperti bencana alam dan penyakit. Dengan adanya buku ini diharapkan dapat memberikan gambaran terhadap Kota Dumai berdasarkan data-data statistik sektoral.

Penghargaan dan terima kasih disampaikan kepada semua pihak yang telah memberikan kontribusi sehingga penyusunan Buku Data Statistik Sektoral Kota Dumai Tahun 2022 dapat terlaksana dengan baik, semoga buku ini dapat memberikan manfaat menjadi rujukan resmi bagi berbagai pihak yang membutuhkan.

Dumai, November 2022

KEPALA BIDANG STATISTIK DAN PERSANDIAN
DINAS KOMUNIKASI, INFORMATIKA,
STATISTIK DAN PERSANDIAN KOTA DUMAI



MAYSARAH, S. Sos, M. Pd
NIP. 19770117 199903 2 001

TIM PENYUSUN

- ❖ Pembina dan Pengarah :
Kepala Dinas Komunikasi, Informatika Statistik dan Persandian Kota Dumai
Drs. H.KHAIRIL ADLI,M.Si

- ❖ Ketua Tim Penyusun :
Kepala Bidang Statistik dan Persandian
Maysarah, S. Sos, M. Pd

- ❖ Editor :
 1. Pejabat Fungsional (Manggala Informatika)
Neliyanti, S. Pi, M. Si
 2. Pejabat Fungsional (Statistisi)
Mumami, S.Sos
 3. Pejabat Fungsional (Sandiman)
Fadly Rasbullah, SHI., M.IP

- ❖ Pengolah Data :
 1. M.Arief Budiman, S.Kom
 2. Asri Aprilia Lestari, A.Md
 3. Muhammad Haibati Kudra, A.Md
 4. Hajad Hidayat
 5. Solia Desfa, S. Sos

- ❖ Desain Grafis dan Lay-out :
 1. Puput Afriyani, S. Kom
 2. Afiny Khaira (STMIK Dumai)
 3. Kartika Oktaviana (STMIK Dumai)
 4. R. Baginda Maulana (UNRI)

- ❖ Alamat :
Dinas Komunikasi, Informatika, Statistik dan Persandian Kota Dumai
Jalan Putri Tujuh No.04
Pemerintah Kota Dumai
Provinsi Riau, Indonesia.

DAFTAR ISI

KATA SAMBUTAN	i
KATA PENGANTAR	ii
TIM PENYUSUN	iii
DAFTAR ISI	iv
DAFTAR TABEL	vi
BAB I. Data Umum	1
1.1 Geografi.....	1
1.2 Pemerintahan.....	6
1.3 Demografi.....	13
BAB II. Sosial/Budaya	21
2.1 Kesehatan.....	21
2.2 Pendidikan.....	27
2.3 Kebudayaan.....	34
2.4 Kesejahteraan Sosial.....	36
2.5 Agama.....	43
BAB III. Sumber Daya Alam	45
3.1 Pertanian.....	45
3.2 Perkebunan.....	51
3.3 Perikanan.....	52
3.4 Peternakan.....	58
3.5 Energi.....	60
3.6 Lingkungan Hidup.....	62

BAB IV. Infrastruktur	65
4.1 Perumahan dan Pemukiman	65
4.2 Pekerjaan Umum	67
4.3 Pariwisata.....	69
4.4 Pos, Telekomunikasi dan Informatika.....	76
4.5 Perhubungan dan Transportasi	85
BAB V. Ekonomi dan Keuangan Daerah	90
5.1 Industri.....	90
5.2 Perdagangan.....	92
5.3 Produk Domestik Regional Bruto.....	95
5.4 Ekspor Impor	103
5.5 Inflasi.....	107
5.6 APBD dan Penerimaan Pajak.....	111
5.7 Perbankan	113
5.8 Koperasi	115
BAB VI. Politik, Hukum dan Keamanan.....	118
6.1 Politik	118
6.2 Keamanan.....	118
BAB VII. Insidensial	124
7.1 Bencana Alam	124
7.2 Kematian Bayi.....	127
7.3 Penyakit	128

DAFTAR TABEL

Tabel 1.1.1	Letak Geografis Kota Dumai Tahun 2021.....	1
Tabel 1.1.2	Batas Wilayah Kota Dumai Tahun 2021.....	1
Tabel 1.1.3	Luas Wilayah Per Kecamatan Kota Dumai Tahun 2021	1
Tabel 1.1.4	Tinggi Wilayah Per Kecamatan Kota Dumai Tahun 2021.....	2
Tabel 1.1.5	Sungai-Sungai yang Mengalir Per Kecamatan Kota Dumai Tahun 2021	2
Tabel 1.1.6	Temperatur Udara(C) Bulanan Kota Dumai Tahun 2021	4
Tabel 1.1.7	Kelembapan Udara (%) Bulanan Kota Dumai Tahun 2021	4
Tabel 1.1.8	Curah Hujan dan Tekanan Udara Bulanan Kota Dumai Tahun 2021.....	5
Tabel 1.1.9	Perkembangan Hari Hujan Kota Dumai Tahun 2021	5
Tabel 1.2.1	Pembagian Wilayah Kota Dumai Menurut Kecamatan dan Kelurahan	6
Tabel 1.2.2	Jumlah RT dan Kelurahan per Kecamatan Kota Dumai Tahun 2021	7
Tabel 1.2.3	Jumlah Anggota Dewan Perwakilan Rakyat Daerah Menurut Fraksi dan Jenis Kelamin di Kota Dumai Tahun 2021.....	7
Tabel 1.2.4	Jumlah Anggota DPRD Menurut Komisi Kota Dumai Tahun 2021.....	8
Tabel 1.2.5	Jumlah PNS Kota Dumai Tahun 2019-2021.....	8
Tabel 1.2.6	Jumlah PNS Menurut Jenis Kelamin Tahun 2019-2021.....	8
Tabel 1.2.7	Jumlah PNS Berdasarkan Golongan Tahun 2019-2021.....	9
Tabel 1.2.8	Jumlah PNS Menurut Jabatan Tahun 2019-2021	9
Tabel 1.2.9	Jumlah PNS Menurut Kelompok Usia Tahun 2019-2021.....	10
Tabel 1.2.10	Jumlah PNS Menurut Pendidikan Akhir Tahun 2019-2021	10
Tabel 1.2.11	Jumlah PNS Menurut Dinas/Instansi Pemerintah dan Golongan di Kota Dumai Tahun 2021	11
Tabel 1.2.12	Sepuluh Dinas/Instansi Pemerintah dengan Jumlah PNS Terbanyak Tahun 2021	13

Tabel 1.3.1	Jumlah Penduduk Menurut Kecamatan Kota Dumai Tahun 2019-2021	13
Tabel 1.3.2	Jumlah Penduduk Menurut Jenis Kelamin Kota Dumai Per Desember 2021	14
Tabel 1.3.3	Laju Pertumbuhan Penduduk, Distribusi Persentase Penduduk, Kepadatan Penduduk dan Rasio Jenis Kelamin Menurut Kecamatan Kota Dumai Tahun 2021.....	14
Tabel 1.3.4	Jumlah Penduduk Berdasarkan Pendidikan Akhir Kota Dumai Ta 2021.....	15
Tabel 1.3.5	Jumlah Penduduk Berdasarkan Pendidikan Akhir dan Kecamatan Kota Dumai Tahun 2021.....	16
Tabel 1.3.6	Jumlah Penduduk Menurut Agama dan Kecamatan di Kota Dumai Tahun 2021.....	16
Tabel 1.3.7	Jumlah Penduduk Berdasarkan Kepala Keluarga Kota Dumai Tahun 2021 ..	17
Tabel 1.3.8	Jumlah Penduduk Berdasarkan Kelompok Umur Kota Dumai Tahun 2021..	17
Tabel 1.3.9	Jumlah Peduduk Wajib KTP Menurut Jenis Kelamin Kota Dumai Tahun 2021	18
Tabel 1.3.10	Jumlah Penduduk Berdasarkan Kepemilikan Akte Kota Dumai Tahun 2021.....	18
Tabel 1.3.11	Data Status Kawin Penduduk Kota Dumai Tahun 2021	19
Tabel 1.3.12	Jumlah Penduduk Wajib KTP Menurut Jenis Kelamin per Kecamatan Kota Dumai Tahun 2021.....	19
Tabel 2.1.1	Jumlah Fasilitas Kesehatan Menurut Kecamatan di Kota Dumai Th 2021	21
Tabel 2.1.2	Jumlah Apotek dan Puskesmas Pembantu menurut Kecamatan Th 2021.....	22
Tabel 2.1.3	Jumlah Anggota Fasilitas Pelayanan Keluarga Berencana di Kota Dumai Tahun 2019-2021	22
Tabel 2.1.4	Jumlah Kelompok Fasilitas Pelayanan Keluarga Berencana (KB) Kota Dumai Tahun 2021	23
Tabel 2.1.5	Jumlah Tenaga Medis di Sarana Pelayanan Kesehatan Milik Pemerintah Kota Dumai Tahun 2019-2021	23
Tabel 2.1.6	Jumlah Tenaga Kesehatan yang Membuka Praktek Pelayanan Kesehatan Menurut Kecamatan Tahun 2021	24

Tabel 2.1.7	Jumlah Tenaga Kesehatan Menurut Kecamatan di Kota Dumai Tahun 2021	25
Tabel 2.1.8	Jumlah Persediaan Alat Kontrasepsi di Fasilitas Kesehatan Keluarga Berencana Tahun 2021	26
Tabel 2.1.9	Akseptor KB Aktif Menurut Penggunaan Alat Kontrasepsi Menurut Kecamatan Kota Dumai Tahun 2021	26
Tabel 2.1.10	Peserta KB Aktif Menurut Metode Kontrasepsi Berdasarkan Kecamatan Tahun 2021	27
Tabel 2.2.1	Perkembangan Angka Partisipasi Murni (APM) dan Angka Partisipasi Kasar (APK) di Kota Dumai Tahun 2020-2021	27
Tabel 2.2.2	Angka Partisipasi Murni (APM) dan Angka Partisipasi Kasar (APK) di Kota Dumai Tahun 2021	27
Tabel 2.2.3	Persentase Penduduk Usia 7-24 Tahun Menurut Jenis Kelamin dan Partisipasi Sekolah di Kota Dumai Tahun 2021.....	28
Tabel 2.2.4	Jumlah Sekolah, Guru, dan Peserta didik Taman Kanak-kanak/PAUD Menurut Kecamatan di Kota Dumai Tahun 2021/2022.....	28
Tabel 2.2.5	Jumlah Sekolah, Guru, dan Peserta didik Raudatul Athfal (RA) Menurut Kecamatan di Kota Dumai Tahun 2021/2022.....	28
Tabel 2.2.6	Jumlah Sekolah, Guru, dan Peserta didik Sekolah Dasar (SD) Menurut Kecamatan di Kota Dumai Tahun 2021/2022.....	29
Tabel 2.2.7	Jumlah Sekolah, Guru, dan Peserta didik Madrasah Ibtidaiyah (MI) Menurut Kecamatan di Kota Dumai Tahun 2021/2022.....	29
Tabel 2.2.8	Jumlah Sekolah, Guru, dan Peserta didik Sekolah Menengah Pertama (SMP) Menurut Kecamatan di Kota Dumai Tahun 2021/2022.....	29
Tabel 2.2.9	Jumlah Sekolah, Guru, dan Peserta didik Madrasah Tsanawiyah (MTs) Menurut Kecamatan di Kota Dumai Tahun 2021/2022.....	30
Tabel 2.2.10	Jumlah Sekolah, Guru, dan Peserta didik Sekolah Menengah Atas (SMA) Menurut Kecamatan di Kota Dumai Tahun 2021/2022.....	30
Tabel 2.2.11	Jumlah Sekolah, Guru, dan Peserta didik Sekolah Menengah Kejuruan (SMK) Menurut Kecamatan di Kota Dumai Tahun 2021/2022.....	30
Tabel 2.2.12	Jumlah Sekolah, Guru, dan Peserta didik Madrasah Aliyah (MA) Menurut Kecamatan di Kota Dumai Tahun 2021/2022.....	31

Tabel 2.2.13	Jumlah Sekolah, Guru, dan Peserta didik Pesantren Menurut Kecamatan di Kota Dumai Tahun 2021/2022	31
Tabel 2.2.14	Jumlah Mahasiswa, Lulusan dan Dosen Menurut Perguruan Tinggi Negeri/Swasta di Kota Dumai Tahun 2021	31
Tabel 2.2.15	Jumlah Fasilitas Pendidikan Kota Dumai Tahun 2021	32
Tabel 2.2.16	Jumlah Guru di Fasilitas Pendidikan Kota Dumai Tahun 2021	32
Tabel 2.2.17	Jumlah Murid di Fasilitas Pendidikan Kota Dumai Tahun 2021	33
Tabel 2.2.18	Data Jumlah Sekolah Ramah Anak (SRA) Tahun 2021	33
Tabel 2.2.19	Data Jumlah Pengunjung Perpustakaan Tahun 2021	33
Tabel 2.2.20	Jumlah Perpustakaan yang telah dibina Tahun 2021	34
Tabel 2.3.1	Lokasi Sanggar Tari di Kota Dumai Tahun 2021	34
Tabel 2.3.2	Lokasi Sanggar Musik di Kota Dumai Tahun 2021	34
Tabel 2.3.3	Data Cagar Budaya di Kota Dumai Tahun 2021	35
Tabel 2.4.1	Jumlah Penduduk Miskin (Ribu Jiwa) Tahun 2019-2021	36
Tabel 2.4.2	Garis Kemiskinan, Indeks Kedalaman Kemiskinan (P1) dan Indeks Keperlahan Kemiskinan (P2) Kota Dumai Tahun 2019-2021	37
Tabel 2.4.3	Keadaan Ketenagakerjaan Kota Dumai Tahun 2019-2021	37
Tabel 2.4.4	Persentase Tingkat Partisipasi Angkatan Kerja (TPAK) Kota Dumai Tahun 2019-2021	37
Tabel 2.4.5	Persentase Tingkat Pengangguran Terbuka (TPT) Kota Dumai Tahun 2019-2021	37
Tabel 2.4.6	Data Jumlah Kasus PHK di Kota Dumai Tahun 2019-2021	37
Tabel 2.4.7	Data Jumlah Pencari Kerja Terdaftar Menurut Kelompok Umur dan Jenis Kelamin di Kota Dumai Tahun 2021	38
Tabel 2.4.8	Data Jumlah Pencari Kerja Terdaftar Menurut Tingkat Pendidikan dan Jenis Kelamin di Kota Dumai Tahun 2021	38
Tabel 2.4.9	Besar Upah Minimum Kota (UMK) Tahun 2019-2021	38
Tabel 2.4.10	Data Keberadaan/Kedatangan Tenaga Kerja Asing Tahun 2021	39
Tabel 2.4.11	Data Lowongan Pekerjaan di Kota Dumai Tahun 2021	39

Tabel 2.4.12	Rekapitulasi Data Terpadu Kesejahteraan Sosial (DTKS) Kota Dumai Tahun 2021.....	40
Tabel 2.4.13	Jumlah Panti Sosial Menurut Kecamatan Kota Dumai Tahun 2021.....	41
Tabel 2.4.14	Data Jumlah Forum Anak Menurut Kecamatan Tahun 2021.....	42
Tabel 2.4.15	Jumlah Satuan Tugas (SATGAS) Ramah Anak Tahun 2021.....	42
Tabel 2.4.16	Jumlah Lembaga Perlindungan Anak dan Perempuan Tahun 2021.....	42
Tabel 2.4.17	Jumlah Pasangan Usia Subur (PUS) Menurut Kecamatan di Kota Dumai Tahun 2021	43
Tabel 2.5.1	Jumlah Sarana Ibadah Menurut Kecamatan di Kota Dumai Tahun 2021.....	43
Tabel 3.1.1	Data Luas Lahan Tanaman Sayuran Menurut Kecamatan Kota Dumai Tahun 2021.....	45
Tabel 3.1.2	Data Luas Panen Tanaman Biofarmaka Menurut Kecamatan dan Jenis Tanaman di Kota Dumai Tahun 2021	46
Tabel 3.1.3	Data Produksi Tanaman Biofarmaka Menurut Kecamatan dan Jenis Tanaman di Kota Dumai Tahun 2021.....	46
Tabel 3.1.4	Data Produksi Buah-Buahan Menurut Kecamatan Kota Dumai Tahun 2021	47
Tabel 3.1.5	Data Produksi Sayuran Menurut Kecamatan Kota Dumai Tahun 2021.....	49
Tabel 3.1.6	Perkembangan Jumlah Penyuluh Pertanian Kota Dumai Tahun 2019-2021	50
Tabel 3.1.7	Rekapitulasi Kelompok Tani Kota Dumai Berdasarkan Kelas Kelompok Tahun 2021	50
Tabel 3.1.8	Rekapitulasi Kelompok Tani yang Telah Dibina Tahun 2019-2021	50
Tabel 3.2.1	Data Luas Area Tanaman Perkebunan Menurut Kecamatan Kota Dumai Tahun 2021 (ha)	51
Tabel 3.2.2	Data Produksi Tanaman Perkebunan (Ton) Menurut Kecamatan dan Jenis Tanaman di Kota Dumai Tahun 2021	51
Tabel 3.3.1	Data POKDAKAN Menurut Kecamatan Kota Dumai Tahun 2021.....	52
Tabel 3.3.2	Data Produksi dan Nilai Perikanan Kolam Menurut Jenis Ikan Tahun 2021.	55

Tabel 3.3.3	Data Produksi dan Nilai Perikanan Laut Menurut Jenis Ikan Tahun 2021.....	55
Tabel 3.3.4	Jumlah Perahu/Kapal Menurut Kecamatan dan Jenis Kapal Kota Dumai Tahun 2021	56
Tabel 3.3.5	Jumlah Rumah Tangga Perikanan Tangkap Laut Menurut Kecamatan di Kota Dumai Tahun 2021	57
Tabel 3.3.6	Produksi Perikanan Budidaya Menurut Kecamatan dan Jenis Budidaya di Kota Dumai Tahun 2021.....	57
Tabel 3.4.1	Data Populasi Unggas Menurut Kecamatan dan Jenis Unggas di Kota Dumai Tahun 2021 (ekor)	58
Tabel 3.4.2	Populasi Ternak Besar dan Kecil Menurut Kecamatan di Kota Dumai Tahun 2021(ekor)	58
Tabel 3.4.3	Jumlah ternak besar dan kecil yang dipotong Menurut Kecamatan di Kota Dumai Tahun 2021(ekor)	59
Tabel 3.4.4	Data Produksi Daging dan Telur Unggas Menurut Kecamatan dan Jenis Unggas di Kota Dumai Tahun 2021.....	59
Tabel 3.5.1	Data Distribusi Listrik Tahun 2019-2021	60
Tabel 3.5.2	Daya Terpasang, Produksi dan Distribusi Listrik PT.PLN Pada Cabang/Ranting PLN di Kota Dumai Tahun 2019-2021	60
Tabel 3.5.3	Banyaknya Penggunaan dan Distribusi Tenaga Listrik Menurut Jenis Pelanggan di Kota Dumai Tahun 2021.....	60
Tabel 3.5.4	Jumlah Pelanggan dan Air yang Disalurkan Menurut Jenis Pelanggan di Kota Dumai Tahun 2021.....	61
Tabel 3.6.1	Data Ruang Terbuka Hijau di Kota Dumai Tahun 2020-2021	62
Tabel 3.6.2	Indeks Kualitas Udara (IKU) Kota Dumai Tahun 2021	62
Tabel 3.6.3	Ambang Batas Baku Mutu Air Sumur Kota Dumai Tahun 2021.....	62
Tabel 3.6.4	Ambang Batas Baku Mutu Air Sungai Kota Dumai Tahun 2021.....	63
Tabel 3.6.5	Data Lokasi Tempat Pembuangan Sampah dan Jumlah Tempat Pembuangan Sampah di Kota Dumai Tahun 2021	63

Tabel 3.6.6	Data Daya Tampung Tempat Pembuangan Sampah Kota Dumai Tahun 2021.....	64
Tabel 3.6.7	Data Jumlah Angkutan Pengangkut Sampah dan Volume Sampah yang Ditangani Kota Dumai Tahun 2021	64
Tabel 4.1.1	Perkembangan Tingkat Kepemilikan Rumah Layak Huni Penduduk dan Bagi Rumah Tangga Miskin Kota Dumai Tahun 2019-2021	65
Tabel 4.1.2	Data Status Kepemilikan Rumah di Kota Dumai Tahun 2019-2021	65
Tabel 4.1.3	Data Kawasan Kumuh dan Rumah Tidak Layak Huni di Kota Dumai Tahun 2019-2021	65
Tabel 4.1.4	Lokasi Lingkungan dan Permukiman Kumuh Perkotaan Kota Dumai Tahun 2021.....	66
Tabel 4.1.5	Data Jumlah Pemakaman Umum di Kota Dumai	66
Tabel 4.1.6	Data Luas Tempat Pemakaman Umum Kota Dumai Tahun 2019-2021	66
Tabel 4.2.1	Data Panjang Jalan Menurut Tingkat Kewenangan Pemerintahan Kota Dumai (Km) Tahun 2019-2021	67
Tabel 4.2.2	Data Kondisi Jalan per Kecamatan Kota Dumai Tahun 2021	67
Tabel 4.2.3	Proporsi Panjang Jaringan Jalan Dalam Kondisi Baik di Kota Dumai Tahun 2019 2021.....	68
Tabel 4.2.4	Panjang Jalan Menurut Jenis Permukaan Jalan Kota Dumai (km) Tahun 2020-2021.....	68
Tabel 4.2.5	Daftar Inventaris Alat - Alat Berat Pada Bidang Peralatan dan Laboratorium Tahun 2021	68
Tabel 4.3.1	Jumlah Hotel dan Akomodasi Lainnya Menurut Klasifikasi di Kota Dumai, 2019-2021	69
Tabel 4.3.2	Banyaknya Kamar dan Tempat Tidur Hotel Menurut Statusnya di Kota Dumai Tahun 2021	70
Tabel 4.3.3	Banyaknya Kedatangan dan Keberangkatan Warga negara Asing Melalui Kantor Imigrasi Dumai Bulanan Tahun 2021	70
Tabel 4.3.4	Daftar Lokasi Pariwisata Menurut Kecamatan Di Kota Dumai Tahun 2021..	71


Tabel 4.3.5	Jumlah Kedatangan Warga Asing per Asal Regional di Kota Dumai Tahun 2021	75
Tabel 4.4.1	Jumlah Kantor Pos Pembantu Menurut Kecamatan Kota Dumai Tahun 2019-2021.....	76
Tabel 4.4.2	Lalu Lintas Surat yang Diterima dan Dikirimkan Melalui Kantor Pos Bulanan Tahun 2021	76
Tabel 4.4.3	Jumlah Pengiriman Dari dan Keluar Negeri (EMS) yang Diterima dan Dikirim Melalui Kantor Pos Kota Dumai Tahun 2021	77
Tabel 4.4.4	Daftar Nama Kelompok Informasi Masyarakat Kota Dumai Tahun 2021.....	77
Tabel 4.4.5	Jumlah Menara Telekomunikasi di Kota Dumai Tahun 2021.....	79
Tabel 4.4.6	Daftar Website (Domain/Subdomain) di Lingkungan Pemerintah Kota Dumai Tahun 2021.....	80
Tabel 4.4.7	Aplikasi Fungsional yang Digunakan Perangkat Daerah Kota Dumai Tahun 2021.....	82
Tabel 4.5.1	Lokasi Terminal di Kota Dumai Tahun 2021	85
Tabel 4.5.2	Data Transportasi di Kota Dumai Tahun 2019-2021	85
Tabel 4.5.3	Jumlah Kendaraan Bermotor yang Terdaftar Menurut Jenisnya di Kota Dumai Tahun 2019-2021	85
Tabel 4.5.4	Data Traffic Light di Kota Dumai Tahun 2021	86
Tabel 4.5.5	Data Jumlah Kepemilikan KIR Angkutan Umum di Kota Dumai Tahun 2019-2021	86
Tabel 4.5.6	Daftar Zona Selamat Sekolah di Kota Dumai Tahun 2021.....	87
Tabel 4.5.7	Perkembangan Jumlah Pemasangan Rambu-Rambu di Kota Dumai Tahun 2019-2021	87
Tabel 4.5.8	Perkembangan Penyediaan PJU Kota Dumai Tahun 2019-2021.....	88
Tabel 4.5.9	Banyaknya Barang dan Penumpang Luar Negeri Melalui Pelabuhan Dumai Thn 2021	88

Tabel 4.5.10	Jumlah Pesawat dan Penumpang Yang Datang dan Berangkat Melalui Bandar Udara Pinang Tahun 2021	89
Tabel 4.5.11	Jumlah Barang dan Bagasi Yang Dibongkar dan Dimuat Melalui Bandar Udara Pinang Kampai (Kg) Tahun 2021	89
Tabel 5.1.1	Jumlah Perusahaan PMDN dan PMA di Kota Dumai Tahun 2020 - 2021.....	90
Tabel 5.1.2	Data Perizinan yang diberikan Pemerintah Kota Dumai Tahun 2019-2021 .	90
Tabel 5.2.1	Jumlah Tenaga Kerja, Perusahaan dan Realisasi Investasi PMA dan PMDN Kota Dumai Tahun 2021	92
Tabel 5.2.2	Harga Rata-rata, Minimum dan Maksimum Menurut Jenis Beberapa Komoditas Tahun 2021	92
Tabel 5.2.3	Harga Rata-rata, Minimum dan Maksimum Menurut Jenis Beberapa Komoditas Bahan Bangunan Tahun 2021	93
Tabel 5.2.4	Data Pemasukan dan Penyaluran Beras Melalui Perum Bulog Sub Divisi Regional Dumai Bulanan (Kg) Tahun 2021	93
Tabel 5.2.5	Stok Beras Melalui Perum Bulog Sub Divisi Regional Dumai Bulanan (Kg) Thn 2021.....	94
Tabel 5.2.6	Jumlah Pasar Menurut Jenis Pasar di Kota Dumai Tahun 2019-2021.....	94
Tabel 5.2.7	Jumlah Pedagang di Kota Dumai Tahun 2019-2021	95
Tabel 5.3.1	Produk Domestik Regional Bruto (PDRB) Kota Dumai	95
Tabel 5.3.2	Kontribusi 10 Sektor Utama PDRB ADHB 2021.....	95
Tabel 5.3.3	Sepuluh Sektor Utama PDRB ADHB (Milyar Rupiah) 2021	96
Tabel 5.3.4	Sepuluh Sektor Utama PDRB ADHK (Milyar Rupiah) 2021	96
Tabel 5.3.5	PDRB Kota Dumai Atas Dasar Harga Berlaku Menurut Lapangan Usaha Tahun 2019-2021	97
Tabel 5.3.6	Tabel Analisis <i>Location Quetient</i> (LQ) PDRB Kota Dumai Atas Dasar Harga Berlaku Menurut Lapangan Usaha Tahun 2021	98
Tabel 5.3.7	Kontribusi 10 Sektor Utama PDRB ADHK 2021	99

Tabel 5.3.8	Tabel PDRB Kota Dumai Atas Dasar Harga Konstan Menurut Lapangan Usaha Tahun 2019-2021	100
Tabel 5.3.9	Tabel Analisis <i>Location Quotient</i> (LQ) PDRB Kota Dumai Atas Dasar Harga Konstan Menurut Lapangan Usaha Tahun 2021	101
Tabel 5.3.10	PDRB Kota Dumai Atas Dasar Harga Berlaku Menurut Pengeluaran Tahun 2019-2021	102
Tabel 5.3.11	PDRB Kota Dumai Atas Dasar Harga Konstan Menurut Pengeluaran Tahun 2019-2021	103
Tabel 5.4.1	Nilai Ekspor Impor Tahun 2019 - 2021.....	103
Tabel 5.4.2	Data Ekspor Melalui Kota Dumai Per Bulan Tahun 2021	103
Tabel 5.4.3	Data Impor Melalui Kota Dumai Per Bulan Tahun 2021	104
Tabel 5.4.4	Sepuluh Komoditas Utama Ekspor (US \$) Tahun 2021	104
Tabel 5.4.5	Sepuluh Komoditas Utama Impor (US \$) Tahun 2021	105
Tabel 5.4.6	Sepuluh Negara Tujuan Ekspor Terbesar Menurut Nilai (US \$) Tahun 2021.....	105
Tabel 5.4.7	Sepuluh Negara Pengimpor Terbesar Menurut Nilai (US \$) Tahun 2021.....	106
Tabel 5.4.8	Ekspor Bersih Perdagangan di Kota Dumai Tahun 2019-2021	106
Tabel 5.4.9	Perkembangan Ekspor Non Migas di Kota Dumai Tahun 2019-2021	106
Tabel 5.5.1	Persentase Tingkat Inflasi Bulanan Kota Dumai Tahun 2019-2021	107
Tabel 5.5.2	Persentase Tingkat Inflasi Menurut Kelompok Pengeluaran (Tahun Dasar 2018=100) Tahun 2021	108
Tabel 5.5.3	Persentase Perkembangan Indeks Harga Konsumen (IHK) Menurut Kelompok Pengeluaran (Tahun Dasar 2018=100) Tahun 2021.....	109
Tabel 5.6.1	Penerimaan Pajak Daerah Tahun 2021	111
Tabel 5.6.2	Realisasi Pendapatan Pemerintah Kota Dumai Menurut Jenis Pendapatan Tahun 2021	111
Tabel 5.6.3	Realisasi Belanja Pemerintah Kota Dumai Menurut Jenis Belanja Tahun 2021.....	112

Tabel 5.6.4	Jumlah Wajib Pajak Menurut Jenis Pajak Kota Dumai Tahun 2021.....	112
Tabel 5.7.1	Data Lokasi Bank di Kota Dumai Tahun 2021	113
Tabel 5.8.1	Jumlah Koperasi Menurut Kelompok Usaha yang dikelola Kota Dumai Tahun 2021.....	115
Tabel 5.8.2	Jumlah Koperasi Menurut Kecamatan Kota Dumai Tahun 2021.....	115
Tabel 5.8.3	Jumlah UMKM Berdasarkan Kecamatan Tahun 2021	116
Tabel 5.8.4	Rekapitulasi Koperasi Kota Dumai Menurut Kecamatan Tahun 2021.....	116
Tabel 5.8.5	Jumlah Koperasi Menurut Jenis Koperasi dan Kecamatan di Kota Dumai Tahun 2021	117
Tabel 6.1.1	Partai Politik yang Mendapat Kursi di DPRD Kota Dumai Tahun 2021.....	118
Tabel 6.2.1	Banyaknya Perkara yang Ditangani Pengadilan Agama Bulanan Tahun 2021.....	118
Tabel 6.2.2	Banyaknya Perkara Perdata yang Ditangani Pengadilan Negeri Dumai Bulanan Tahun 2021	119
Tabel 6.2.3	Banyaknya Perkara Pidana yang Ditangani Pengadilan Negeri Dumai Bulanan Tahun 2021	119
Tabel 6.2.4	Jumlah Kasus dan Korban Kekerasan Pada Anak, Perempuan dan Kekerasan Dalam Rumah Tangga (KDRT) Tahun 2021	120
Tabel 6.2.5	Banyaknya Pernikahan, Cerai Thalaq dan Cerai Gugat Bulanan Tahun 2021.....	120
Tabel 6.2.6	Banyaknya Narapidana Menurut Lamanya Hukuman Tahun 2021	120
Tabel 6.2.7	Banyaknya Kecelakaan Lalu Lintas, Korban, dan Kerugian Material di Kota Dumai Tahun 2021.....	121
Tabel 6.2.8	Jumlah Kriminalitas yang Diselesaikan POLRES Dumai Tahun 2019-2021.	121
Tabel 6.2.9	Jumlah Pelanggaran Lalu Lintas yang Diselesaikan POLRES Dumai Tahun 2019-2021	121
Tabel 6.2.10	Jumlah Pemenuhan Komitmen Terhadap Izin Lingkungan Melalui Online Single Submission (OSS) Kota Dumai Tahun 2019 - 2021	122

Tabel 6.2.11	Jumlah Tindak Pidana Menurut Kepolisian Sektor Kota Dumai Tahun 2021.....	122
Tabel 6.2.12	Jumlah Kegiatan Penertiban Umum Satuan Polisi Pamong Praja Kota Dumai Tahun 2021	122
Tabel 7.1.1	Banyaknya Kejadian Kebakaran dan Korban Jiwa Menurut Lokasi Kebakaran di Kota Dumai Tahun 2021	124
Tabel 7.1.2	Perkembangan Jumlah Kejadian Kebakaran Hutan dan Lahan di Kota Dumai Tahun 2019-2021	124
Tabel 7.1.3	Data Jumlah Kejadian Di Kota Dumai Tahun 2021	125
Tabel 7.1.4	Luas Kebakaran Hutan dan Lahan Menurut Kecamatan Kota Dumai Tahun 2021.....	125
Tabel 7.1.5	Rekapitulasi Kejadian Bencana di Kota Dumai Tahun 2019-2021	127
Tabel 7.2.1	Perkembangan Angka Kematian Bayi per 1000 Kelahiran Kota Dumai Tahun 2019-2021	127
Tabel 7.2.2	Perkembangan Angka kematian Bayi Menurut Kecamatan Kota Dumai Tahun 2019-2021	127
Tabel 7.3.1	Jumlah beberapa kasus Penyakit Menurut Kecamatan di Kota Dumai Tahun 2021.....	128
Tabel 7.3.2	Sepuluh Kasus Penyakit Tidak Menular Kota Dumai Tahun 2021.....	128
Tabel 7.3.3	Sepuluh Kasus Penyakit Terbanyak di Kota Dumai Tahun 2021	129
Tabel 7.3.4	Penyakit Kolera dan Demam Berdarah menurut Kecamatan di Kota Dumai Tahun 2021	129
Tabel 7.3.5	Data Penyakit Menular yang terdeteksi Berbasis Rumah Sakit Rawat Inap di Kota Dumai Tahun 2021	130
Tabel 7.3.6	Data Penyakit Menular yang terdeteksi Berbasis Rumah Sakit Rawat Jalan di Kota Dumai Tahun 2021.....	132



BAB 1

DATA UMUM

GEOGRAFI, PEMERINTAHAN,
DEMOGRAFI

Kota Dumai Mempunyai Luas Wilayah 1727,38 Km²

1. Kecamatan Bukit Kapur ; Kelurahan (7) dan RT (88)
2. Kecamatan Medang Kampai : Kelurahan (4) dan RT (27)
3. Kecamatan Sungai Sembilan : Kelurahan (6) dan RT (87)
4. Kecamatan Dumai Barat : Kelurahan (4) dan RT (70)
5. Kecamatan Dumai Selatan : Kelurahan (5) dan RT (91)
6. Kecamatan Dumai Timur: Kelurahan (5) dan RT (90)
7. Kecamatan Dumai Kota : Kelurahan (5) dan RT (87)



Pengamatan Temperatur Udara, Kelembapan Udara, Tekanan Udara dan Curah Hujan



Temperatur Udara

Minimum

20 C

Maksimum

36 C



Kelembapan Udara

42 %

100 %



Tekanan Udara

1008 mb

1010,9 mb



Curah Hujan

67,60 mm³

430,60 mm³

Demografi

Penduduk Kota Dumai

Tahun 2021



Total Penduduk
328378 jiwa



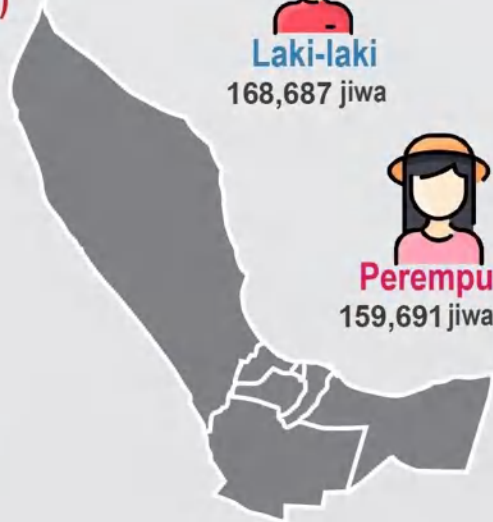
Sex Ratio (L/P)
105,49 jiwa



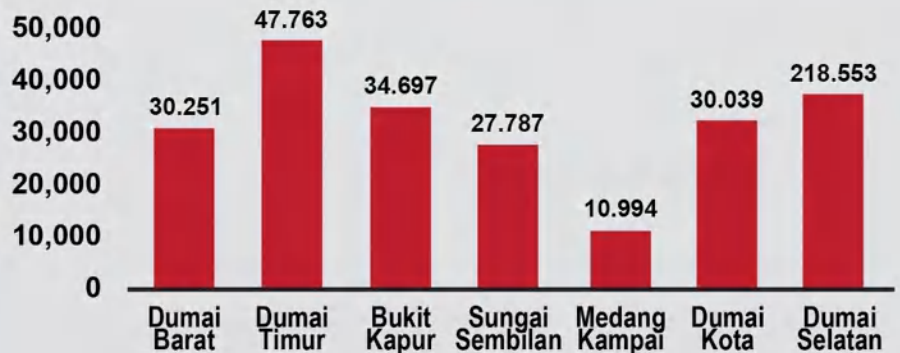
Laki-laki
168,687 jiwa



Perempuan
159,691 jiwa



Data Penduduk **Wajib KTP** di Kota Dumai



1.1 Geografi

Tabel 1.1.1 Letak Geografis Kota Dumai Tahun 2021

Posisi	101°23'37' - 101°28'13' BT dan 1°23'00' - 1°24'23' LU
Luas Wilayah	1.727,38 Km ²

Sumber : Badan Pusat Statistik Kota Dumai

Tabel 1.1.2 Batas Wilayah Kota Dumai Tahun 2021

Sebelah Utara	Selat Rupat
Sebelah Timur	Kec. Bandar Laksamana Kab. Bengkalis
Sebelah Barat	Kec. Tanah Putih, Kec. Rimba Melintang, Kec. Tanah Putih Tanjung Melawan, Kec. Batu Hampar, Kec. Bangko, Kec. Sinaboi Kab. Rokan Hilir
Sebelah Selatan	Kec. Bathin Solapan Kab. Bengkalis

Sumber : Badan Pusat Statistik Kota Dumai

Tabel 1.1.3 Luas Wilayah Per Kecamatan Kota Dumai Tahun 2021

Kecamatan	Luas Wilayah (km ²)	Persentase Luas Wilayah (%)
Bukit Kapur	338.20	16,42
Medang Kampai	162.43	7,89
Sungai Sembilan	1.419.86	68.95
Dumai Barat	35.10	1,70
Dumai Selatan	65.02	3,16
Dumai Timur	34.45	1,67
Dumai Kota	4.23	0,21
Total		100,00

Sumber : RTRW Tahun 2019-2039 dalam RKPd Kota Dumai Tahun 2023

Tabel 1.1.4 Tinggi Wilayah Per Kecamatan Kota Dumai Tahun 2021

Kecamatan	Ketinggian (M DPL)	Jarak ke Ibu Kota (Km)
Bukit Kapur	25-50	5.40
Medang Kampai	0-25	17.64
Sungai Sembilan	0-25	16.43
Dumai Barat	0-25	9.83
Dumai Selatan	2-25	6.71
Dumai Timur	0-25	10.32
Dumai Kota	0-25	9.85

Sumber : Badan Pusat Statistik Kota Dumai

Tabel 1.1.5 Sungai-Sungai yang Mengalir Per Kecamatan Kota Dumai Tahun 2021

No	Kecamatan	Nama Sungai
1	Bukit Kapur	Sungai Besilang
2	Medang Kampai	1. Sungai Puak
		2. Sungai Kemeli Kecil
		3. Sungai Pelintung
		4. Sungai Kemeli
		5. Sungai Beruang
		6. Sungai Selinsing
		7. Sungai Guntung
		8. Sungai Mundam
		9. Sungai Teluk Makmur
3	Sungai Sembilan	1. Sungai Nyirih
		2. Sungai Siput
		3. Sungai Bunian
		4. Sungai Sepit
		5. Sungai Perepat
		6. Sungai Parit
		7. Sungai Tiram
		8. Sungai Pauh
		9. Sungai Bakau Tua
		10. Sungai Teluk Dalam
		11. Sungai Teluk Kijuk
		12. Sungai Tengar Besar
		13. Sungai Tengar Kecil
		14. Sungai Sempit Besar
		15. Sungai Sempit Kecil

Lanjutan Tabel

		16.Sungai Tembunan
		17. Sungai Tianjung
		18. Sungai Santa Hulu
		19. Sungai Penempul
		20. Sungai Geniot
		21. Sungai Geniot Kecil
		22. Sungai Bulu Hala
		23. Sungai Teras
		24. Sungai Penyengat
		25. Sungai Ilir
		26. Sungai Danau
		27. Sungai Hulu
		28. Sungai Sembilan
		29. Sungai Mampu
		30. Sungai Mampu Kecil
		31. Sungai Nerbit Kecil
		32. Sungai Nerbit Besar
		33. Sungai Paul
		34. Sungai Mesjid
		35. Sungai Banain
		36. Sungai Saliyo
		37. Sungai Bulu Ala
		38. Sungai Tambuan
		39. Sungai Teritib
		40. Sungai Selat Mati
		41. Sungai Lubuk Gaung
4	Dumai Barat	Sungai Mesjid
5	Dumai Selatan	Sungai Mesjid
6	Dumai Timur	Sungai Dumai
7	Dumai Kota	Sungai Dumai

Sumber : Badan Pusat Statistik Kota Dumai

Tabel 1.1.6 Temperatur Udara(C) Bulanan Kota Dumai Tahun 2021

Bulan	Maksimum	Minimum	Rata-rata
Januari	33,5	21,7	26,2
Februari	34,8	20,8	27,1
Maret	35,2	22	26,8
April	35,4	22,4	26,7
Mei	35,3	23,3	27,4
Juni	35,2	20	27,3
Juli	35,2	21,8	27,6
Agustus	35,2	21,8	26,9
September	34,6	22	26,7
Oktober	36	22	27,2
November	34,6	22	29,1
Desember	34,5	22,1	26,4

Sumber : Badan Pusat Statistik Kota Dumai

Tabel 1.1.7 Kelembapan Udara (%) Bulanan Kota Dumai Tahun 2021

Bulan	Maksimum	Minimum	Rata-rata
Januari	99	51	84
Februari	97	42	78
Maret	100	47	83
April	98	52	85
Mei	99	57	87
Juni	99	45	85
Juli	98	42	81
Agustus	100	44	85
September	100	48	87
Oktober	99	48	84
November	99	49	86
Desember	99	51	87

Sumber : Badan Pusat Statistik Kota Dumai

Tabel 1.1.8 Curah Hujan dan Tekanan Udara Bulanan Kota Dumai Tahun 2021

Bulan	Curah Hujan (mm ³)	Tekanan Udara (mbar)
Januari	81	1010,9
Februari	67,6	1009,8
Maret	269	1008,9
April	230,2	1009,5
Mei	240,6	1008
Juni	125,7	1009,4
Juli	324,1	1008,7
Agustus	424,5	1009,2
September	252,8	1009,5
Oktober	430,6	1008,2
November	319	1008
Desember	184	1009,6

Sumber : Badan Pusat Statistik Kota Dumai

Tabel 1.1.9 Perkembangan Hari Hujan Kota Dumai Tahun 2021

Bulan	Hari Hujan (Hari)
Januari	15
Februari	6
Maret	15
April	22
Mei	16
Juni	14
Juli	13
Agustus	18
September	23
Oktober	17
November	13
Desember	21

Sumber : Badan Pusat Statistik Kota Dumai

1.2 Pemerintahan

Tabel 1.2.1 Pembagian Wilayah Kota Dumai Menurut Kecamatan dan Kelurahan

No	Kecamatan	Ibu Kota Kecamatan	Kelurahan
1	Bukit Kapur	Bukit Nenas	1. Bagan Besar
			2. Kayu Kapur
			3. Bukit Nenas
			4. Gurun Panjang
			5. Kampung Baru
			6. Bagan Besar Timur
			7. Bukit Kapur
2	Dumai Barat	Purnama	1. Bagan Keladi
			2. Pangkalan Sesai
			3. Purnama
			4. Simpang Tetap Darul Ihsan
3	Dumai Kota	Laksamana	1. Bintang
			2. Dumai Kota
			3. Laksamana
			4. Rimba Sekampung
			5. Sukajadi
4	Medang Kampai	Teluk Makmur	1. Guntung
			2. Mundam
			3. Pelintung
			4. Teluk Makmur
5	Dumai Timur	Teluk Binjai	1. Bukit Batrem
			2. Buluh Kasap
			3. Jaya Mukti
			4. Tanjung Palas
			5. Teluk Banjai
6	Dumai Selatan	Bukit Datuk	1. Bukit Datuk
			2. Bukit Timah
			3. Bumi Ayu
			4. Mekar Sari
			5. Ratu Sima
7	Sungai Sembilan	Lubuk Gaung	1. Bangsal Aceh
			2. Basilam Baru
			3. Tanjung Penyembal
			4. Batu Teritip
			5. Lubuk Gaung
			6. Geniot

Sumber : Peraturan Daerah Kota Dumai No. 1 Tahun 2019 dalam RKPD Tahun 2023

Tabel 1.2.2 Jumlah RT dan Kelurahan per Kecamatan Kota Dumai Tahun 2021

Kecamatan	Kelurahan	RT
Bukit Kapur	7	88
Medang Kampai	4	27
Sungai Sembilan	6	87
Dumai Barat	4	70
Dumai Selatan	5	91
Dumai Timur	5	90
Dumai Kota	5	87
Jumlah	36	540

Sumber : Badan Pusat Statistik Kota Dumai

Tabel 1.2.3 Jumlah Anggota Dewan Perwakilan Rakyat Daerah Menurut Fraksi dan Jenis Kelamin di Kota Dumai Tahun 2021

Fraksi Partai Politik	Jenis Kelamin		Jumlah
	Laki-laki	Perempuan	
Fraksi Demokrasi Indonesia Perjuangan	4	-	4
Fraksi Gerakan Indonesia Raya	3	-	3
Fraksi Amanat Nasional	3	-	3
Fraksi Golongan Karya	3	-	3
Fraksi Nasional Demokrat	3	2	5
Fraksi Keadilan Sejahtera	4	-	4
Fraksi Demokrat	5	-	5
Fraksi Persatuan Pembangunan	3	-	3
Total	28	2	30

Sumber : Sekretariat DPRD Kota Dumai

Tabel 1.2.4 Jumlah Anggota DPRD Menurut Komisi Kota Dumai Tahun 2021

Komisi	Jenis Kelamin		Jumlah
	Laki-laki	Perempuan	
Komisi I (Bidang Hukum dan Pemerintahan)	8	2	10
Komisi II (Bidang Perekonomian dan Keuangan)	9	-	9
Komisi III (Bidang Pembangunan dan Sumber Daya Manusia)	11	-	11
Jumlah	28	2	30

Sumber : Sekretariat DPRD Kota Dumai

Tabel 1.2.5 Jumlah PNS Kota Dumai Tahun 2019-2021

Tahun	Jumlah
2019	4087
2020	3946
2021	3938

Sumber : BKPSDM Kota Dumai

Tabel 1.2.6 Jumlah PNS Menurut Jenis Kelamin Tahun 2019-2021

JENIS KELAMIN	TAHUN		
	2019	2020	2021
LAKI- LAKI	1403	1331	1296
PEREMPUAN	2684	2615	2642
JUMLAH	4087	3946	3938

Sumber : BKPSDM Kota Dumai

Tabel 1.2.7 Jumlah PNS Berdasarkan Golongan Tahun 2019-2021

GOLONGAN	TAHUN		
	2019	2020	2021
Golongan IV	720	714	690
Golongan III	2564	2604	2690
Golongan II	788	616	549
Golongan I	15	12	9
JUMLAH	4087	3946	3938

Sumber : BKPSDM Kota Dumai

Tabel 1.2.8 Jumlah PNS Menurut Jabatan Tahun 2019-2021

JABATAN	Tahun		
	2019	2020	2021
Fungsional Tertentu	1886	1872	1855
Fungsional Umum/Staf	1392	1302	1289
Struktural	809	772	794
Eselon 1	0	0	0
Eselon 2	29	24	30
Eselon 3	149	144	152
Eselon 4	631	604	612
Eselon 5	0	0	0
Jumlah	4087	3946	3938

Sumber : BKPSDM Kota Dumai

Tabel 1.2.9 Jumlah PNS Menurut Kelompok Usia Tahun 2019-2021

KELOMPOK USIA	TAHUN		
	2019	2020	2021
21-25	51	23	21
26-30	145	142	166
31-35	637	459	388
36-40	1.043	1.025	1.004
41-45	753	865	924
46-50	555	525	534
51-55	527	529	512
56-60	373	375	385
61-65	3	3	4
JUMLAH	4.087	3.946	3938

Sumber : BKPSDM Kota Dumai

Tabel 1.2.10 Jumlah PNS Menurut Pendidikan Akhir Tahun 2019-2021

PENDIDIKAN	TAHUN		
	2019	2020	2021
S 3	3	4	4
S 2	318	328	350
S 1	2241	2297	2380
D IV	76	79	91
D III	541	522	487
D II	131	91	68
D I	16	13	10
SMA	729	589	531
SMP	22	16	12
SD	10	7	5
JUMLAH	4087	3946	3938

Sumber : BKPSDM Kota Dumai

Tabel 1.2.11 Jumlah PNS Menurut Dinas/Instansi Pemerintah dan Golongan di Kota Dumai Tahun 2021

Dinas/Instansi Pemerintahan	Golongan				Jumlah
	IV	III	II	I	
Sekretariat Daerah	22	66	37	0	125
Sekretariat DPRD	5	21	16	0	42
Sekretariat Komisi Pemilihan Umum	0	3	4	0	7
Badan Pengelola Keuangan dan Aset Daerah	4	35	13	0	52
Inspektorat Kota Dumai	19	25	4	0	48
Badan Kepegawaian dan Pengembangan Sumber Daya Manusia	5	21	5	0	31
Badan Perencanaan Pembangunan Daerah	11	21	3	0	35
Dinas Pengendalian Penduduk dan Keluarga Berencana	4	21	1	0	26
Dinas Penanaman Modal dan Pelayanan Terpadu Satu Pintu	7	29	6	0	42
Badan Penanggulangan Bencana Daerah	1	11	21	0	33
Badan Narkotika Nasional Kota Dumai	1	0	0	0	1
Dinas Kesehatan (Termasuk Puskesmas)	38	304	82	0	424
Dinas Pendidikan dan Kebudayaan (Termasuk SD dan SMP)	438	1163	114	5	1720
Dinas Lingkungan Hidup	6	26	3	2	37
Dinas Sosial	5	11	5	0	21
RSUD Kota Dumai	35	241	27	0	303
Badan Pendapatan Daerah	5	37	29	0	71
Dinas Perhubungan	4	39	32	1	76
Dinas Perikanan	5	20	3	0	28
Satuan Polisi Pamong Praja	4	23	27	0	54
Dinas Pemberdayaan Perempuan dan Perlindungan Anak	6	24	0	0	30
Dinas Pekerjaan Umum dan Penataan Ruang	2	54	14	0	70
Dinas Kepemudaan, Olahraga dan Pariwisata	3	21	4	0	28

Lanjutan Tabel

Dinas/Instansi Pemerintahan	Golongan				Jumlah
	IV	III	II	I	
Dinas Kependudukan dan Pencatatan Sipil	5	20	6	0	31
Dinas Perindustrian, Koperasi, Usaha Kecil dan Menengah	6	23	8	0	37
Dinas Perdagangan	4	25	7	0	36
Dinas Ketahanan Pangan dan Pertanian	12	45	3	0	60
Dinas Perumahan Rakyat dan Kawasan Pemukiman	2	19	5	0	26
Dinas Tenaga Kerja dan Transmigrasi	6	20	4	0	30
Badan Pengawas Pemilu	0	2	0	0	2
Dinas Perpustakaan dan Kearsipan	3	23	3	0	29
Kantor Kesatuan Bangsa, Politik dan Perlindungan Masyarakat	6	16	3	0	25
Dinas Komunikasi dan Informatika	5	22	7	1	35
Kecamatan Bukit Kapur (Termasuk Kelurahan)	1	40	15	0	56
Kecamatan Dumai Barat (Termasuk Kelurahan)	1	37	4	0	42
Kecamatan Dumai Kota (Termasuk Kelurahan)	3	38	6	0	47
Kecamatan Dumai Selatan (Termasuk Kelurahan)	3	35	7	0	45
Kecamatan Dumai Timur (Termasuk Kelurahan)	1	35	7	0	43
Kecamatan Medang Kampai (Termasuk Kelurahan)	0	35	6	0	41
Kecamatan Sungai Sembilan (Termasuk Kelurahan)	2	39	8	0	49
Jumlah	690	2690	549	9	3938

Sumber : BKPSDM Kota Dumai

Tabel 1.2. 12 Sepuluh Dinas/Instansi Pemerintah dengan Jumlah PNS Terbanyak Tahun 2021

Dinas/Instansi Pemerintahan	Jumlah
Dinas Pendidikan dan Kebudayaan (Termasuk SD dan SMP)	1720
Dinas Kesehatan (Termasuk Puskesmas)	424
RSUD Kota Dumai	303
Sekretariat Daerah	125
Dinas Perhubungan	76
Badan Pendapatan Daerah	71
Dinas Pekerjaan Umum dan Penataan Ruang	70
Dinas Ketahanan Pangan dan Pertanian	60
Kecamatan Bukit Kapur (Termasuk Kelurahan)	56
Satuan Polisi Pamong Praja	54

Sumber : BKPSDM Kota Dumai

1.3 Demografi

Tabel 1.3.1 Jumlah Penduduk Menurut Kecamatan Kota Dumai Tahun 2019-2021

Kecamatan	Tahun		
	2019	2020	2021
Dumai Barat	41818	43991	44897
Dumai Timur	65502	69214	70953
Bukit Kapur	48363	52159	54229
Sungai Sembilan	38283	41262	43371
Medang Kampai	15216	16529	17502
Dumai Kota	42427	43583	43222
Dumai Selatan	50461	53089	54204
Total	302070	319827	328378

Sumber : Dinas Kependudukan dan Catatan Sipil Kota Dumai

Tabel 1.3.2 Jumlah Penduduk Menurut Jenis Kelamin Kota Dumai Per Desember 2021

Jenis Kelamin	Jumlah
Laki-laki	168.687
Perempuan	159.691
Total	328.378

Sumber : Dinas Kependudukan dan Catatan Sipil Kota Dumai

Tabel 1.3.3 Laju Pertumbuhan Penduduk, Distribusi Persentase Penduduk, Kepadatan Penduduk dan Rasio Jenis Kelamin Menurut Kecamatan Kota Dumai Tahun 2021

Kecamatan	Laju Pertumbuhan Penduduk per Tahun 2020-2021(%)	Persentase Penduduk (%)	Kepadatan Penduduk per Km ²	Rasio Jenis Kelamin (L/P)
Dumai Barat	0,17	13,95	1003	103,26
Dumai Timur	0,18	21,75	1480	105,49
Bukit Kapur	0,25	16,39	265	107,02
Sungai Sembilan	0,35	13,41	44	108,85
Medang Kampai	0,42	5,44	47	106
Dumai Kota	-0,02	12,55	3123	103,17
Dumai Selatan	0,10	16,51	727	104,84
Dumai	0,19	100,00	187	105,49

Sumber : BPS Kota Dumai, Data diolah

Tabel 1.3.4 Jumlah Penduduk Berdasarkan Pendidikan Akhir Kota Dumai
Tahun 2021

Pendidikan	Jumlah
Belum Sekolah	132.419
Tidak Tamat Sekolah Dasar	27.681
Sekolah Dasar	44.942
SLTP	33.873
SLTA	70.186
DIPLOMA II	1.603
DIPLOMA III	5.788
STRATA I	11.404
STRATA II	469
STRATA III	13
Jumlah	328.378

Sumber : Dinas Kependudukan dan Catatan Sipil Kota Dumai

Tabel 1.3.5 Jumlah Penduduk Berdasarkan Pendidikan Akhir dan Kecamatan Kota Dumai Tahun 2021

Kecamatan	Belum Sekolah	TDK Tamat SD	Tamat SD	SLTP	SLTA	DIP II	DIP III	S I	S II	S III
Dumai Barat	16.348	3.700	6.519	4.911	10.303	275	861	1.890	87	3
Dumai Timur	27.045	6.025	7.509	7.510	18.058	317	1.515	2.845	125	4
Bukit Kapur	29.708	4.466	5.110	4.678	8.610	171	476	985	23	2
Sungai Sembilan	17.923	3.863	11.456	4.256	5.175	97	189	398	13	1
Medang Kampai	7.327	1.366	3.405	1.707	3.043	73	185	387	8	1
Dumai Kota	15.254	3.756	5.315	5.137	10.806	232	915	1.732	74	1
Dumai Selatan	18.814	4.505	5.628	5.674	14.191	438	1.647	3.167	139	1
Total	132.419	27.681	44.942	33.873	70.186	1.603	5.788	11.404	469	13

Sumber : Dinas Kependudukan dan Catatan Sipil Kota Dumai

Tabel 1.3.6 Jumlah Penduduk Menurut Agama dan Kecamatan di Kota Dumai Tahun 2021

Kecamatan	Islam	Kristen	Katholik	Hindu	Budha	Khonghucu	Lainnya
Dumai Barat	41.788	1.223	133	0	1.529	216	8
Dumai Timur	53.864	15.184	1.028	9	832	22	14
Bukit Kapur	48.145	5.422	394	29	235	4	0
Sungai Sembilan	38.651	2.978	357	0	1.347	30	8
Medang Kampai	16.330	935	74	5	156	2	0
Dumai Kota	34.465	3.008	276	2	5.148	323	0
Dumai Selatan	45.590	7.035	613	2	899	61	4
Total	278.833	35.785	2.875	47	10.146	658	4

Sumber : Dinas Kependudukan dan Catatan Sipil Kota Dumai

Tabel 1.3.7 Jumlah Penduduk Berdasarkan Kepala Keluarga Kota Dumai Tahun 2021

Kecamatan	Jumlah KK
Dumai Barat	13.319
Dumai Timur	21.034
Bukit Kapur	15.845
Sungai Sembilan	12.716
Medang Kampai	5.055
Dumai Kota	13.347
Dumai Selatan	16.107
Jumlah KK	97.423

Sumber : Dinas Kependudukan dan Catatan Sipil Kota Dumai

Tabel 1.3.8 Jumlah Penduduk Berdasarkan Kelompok Umur Kota Dumai Tahun 2021

Kelompok Umur	Total
0 - 4	20.924
5 - 9	34.084
10 - 14	34.558
15 - 19	26.673
20 - 24	28.235
25 - 29	28.366
30 - 34	26.166
35 - 39	27.445
40 - 44	26.324
45 - 49	21.799
50 - 54	17.591
55 - 59	12.880
60 - 64	10.022
65 - 69	6.281
70 - 74	3.782
>74	3.248
Jumlah	328.378

Sumber : Dinas Kependudukan dan Catatan Sipil Kota Dumai

Tabel 1.3.9 Jumlah Penduduk Wajib KTP Menurut Jenis Kelamin Kota Dumai Tahun 2021

Jenis Kelamin	Jumlah
Laki-laki	168.687
Perempuan	159.691

Sumber : Dinas Kependudukan dan Catatan Sipil Kota Dumai

Tabel 1.3.10 Jumlah Penduduk Berdasarkan Kepemilikan Akte Kota Dumai Tahun 2021

Kecamatan	Ada Akte Kelahiran	Tidak Ada Akte Kelahiran	Jumlah Penduduk 0-18 Tahun
Dumai Barat	14.307	1.300	15.607
Dumai Timur	22.451	2.277	24.728
Bukit Kapur	18.557	1.933	20.490
Sungai Sembilan	14.616	1.661	16.277
Medang Kampai	6.235	581	6.816
Dumai Kota	12.797	1.280	14.077
Dumai Selatan	16.511	1.749	18.260
Jumlah	105.474	10.781	116.255

Sumber : Dinas Kependudukan dan Catatan Sipil Kota Dumai

Tabel 1.3.11 Data Status Kawin Penduduk Kota Dumai Tahun 2021

Kecamatan	Status				Jumlah
	Belum Kawin	Kawin	Cerai Hidup	Cerai Mati	
Dumai Barat	22.720	20.185	619	1.373	44.897
Dumai Timur	36.939	30.862	965	2.187	70.953
Bukit Kapur	27.664	24.603	633	1.329	54.229
Sungai Sembilan	21.618	20.470	371	912	43.371
Medang Kampai	8.927	7.997	185	393	17.502
Dumai Kota	22.436	18.371	718	1.697	43.222
Dumai Selatan	27.571	24.341	681	1.611	54.204
Jumlah Keseluruhan	167.875.	146.829	4.172	9.502	328.378

Sumber : Dinas Kependudukan dan Catatan Sipil Kota Dumai

Tabel 1.3.12 Jumlah Penduduk Wajib KTP Menurut Jenis Kelamin per Kecamatan Kota Dumai Tahun 2021

Kecamatan	Kelurahan	Lk	Pr	Wajib Ktp
Dumai Barat	Pangkalan Sesai	3.635	3.518	7.153
	Purnama	5.788	5.702	11.490
	Bagan Keladi	2.196	2.102	4.298
	Simpang Tetap Darul Ihsan	3.664	3.646	7.310
Jumlah				30.251
Dumai Timur	Teluk Binjai	6.597	6.247	12.844
	Tanjung Palas	3.884	3.708	7.592
	Jaya Mukti	6.933	6.981	13.914
	Buluh Kasap	2.514	2.402	4.916
	Bukit Batrem	4.421	4.076	8.497
Jumlah				47.763
Bukit Kapur	Bukit nenas	2.819	2.723	5.542
	Bukit Kayu Kapur	5.415	4.932	10.347
	Gurun Panjang	1.824	1.660	3.484
	Bagan Besar	5.332	5.080	10.412
	Kampung Baru	2.571	2.341	4.912
Jumlah				34.697

Lanjutan Tabel

Sungai Sembilan	Lubuk Gaung	4.022	3.684	7.706
	Tanjung Penyembal	3.191	3.006	6.197
	Bangsals Aceh	1.922	1.826	3.748
	Basilam Baru	3.792	3.339	7.131
	Batu Teritip	1.657	1.348	3.005
Jumlah				27.787
Medang Kampai	Teluk Makmur	1.505	1.430	2.935
	Mundam	1.341	1.259	2.600
	Guntung	647	631	1.278
	Pelintung	2.171	2.010	4.181
Jumlah				10.994
Dumai Kota	Laksamana	1.306	1.237	2.543
	Rimba Sekampung	5.193	5.253	10.446
	Dumai Kota	2.656	2.649	5.305
	Bintan	2.414	2.346	4.760
	Sukajadi	3.527	3.458	6.985
Jumlah				30.039
Dumai Selatan	Ratu Sima	5.108	5.028	10.136
	Bukit Timah	2.926	2.813	5.739
	Mekar Sari	2.347	2.278	4.625
	Bukit Datuk	4.485	4.332	8.817
	Bumi Ayu	3.897	3.808	7.705
Jumlah				37.022
Jumlah Penduduk		111.700	106.853	218.553

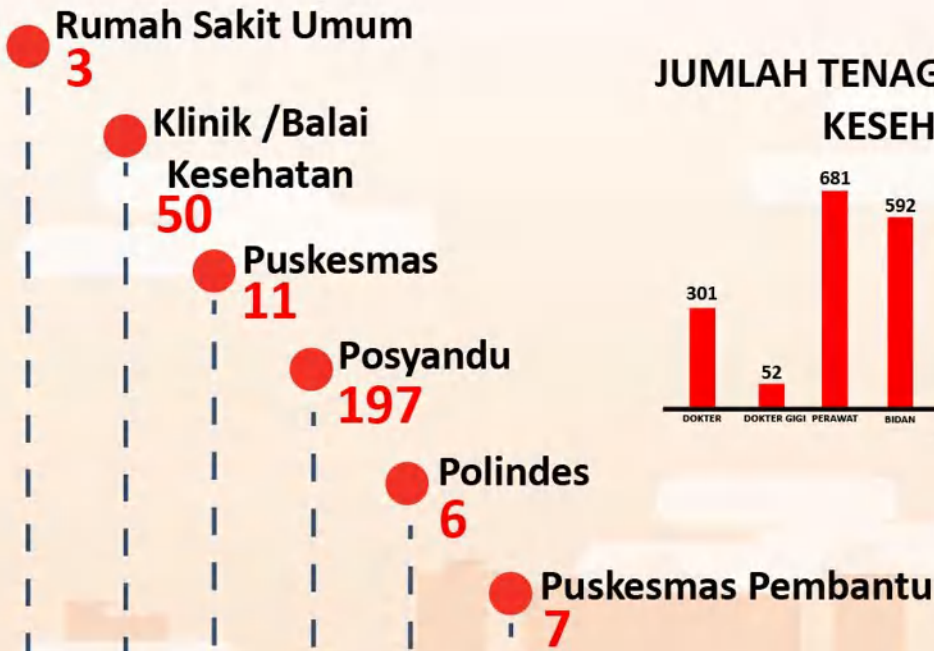
Sumber : Dinas Kependudukan dan Catatan Sipil Kota Dumai



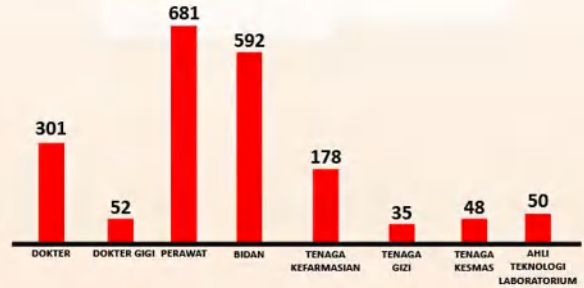
BAB 2

**SOSIAL DAN BUDAYA
KESEHATAN, PENDIDIKAN, BUDAYA,
KESEJAHTERAAN SOSIAL DAN AGAMA**

Jumlah Fasilitas Kesehatan di Kota Dumai Tahun 2021



JUMLAH TENAGA MEDIS DAN KESEHATAN



JUMLAH SEKOLAH, GURU DAN SISWA



Sekolah

TK -> 94
SD -> 108
SMP -> 39
SMA -> 15
SMK -> 17
Universitas -> 6



Guru

TK -> 458
SD -> 2.213
SMP -> 932
SMA -> 406
SMK -> 549
Universitas -> 247



Siswa

TK -> 3.801
SD -> 38.456
SMP -> 13.780
SMA -> 6.379
SMK -> 8.817
Universitas -> 2.924



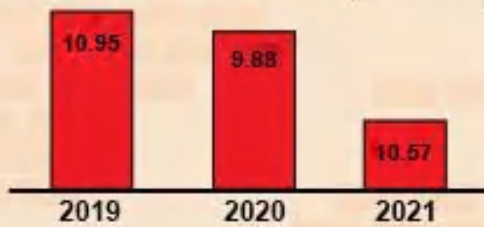
Sanggar Tari : 14 Sanggar
Sanggar Musik : 8 Sanggar

Cagar Budaya

Cagar Budaya Berdasarkan Klasifikasi

Situs : 10
Benda : 21
Kawasan : 3
Bangunan : 3
Makam : 2
Struktur : 1

Jumlah Penduduk Miskin (Ribu Jiwa) Tahun 2019 - 2021



Garis Kemiskinan (Rupiah/Kapita/Bulan) Kota Dumai Tahun 2019 - 2021



Perkembangan Indeks Kedalaman Kemiskinan (P1) dan Indeks Keparahan Kemiskinan (P2) di Kota Dumai



■ P1 ■ P2

Ketenagakerjaan di Kota Dumai Tahun 2021



2.1. Kesehatan

Tabel 2.1.1 Jumlah Fasilitas Kesehatan Menurut Kecamatan di Kota Dumai Tahun 2021

Kecamatan	Rumah Sakit Umum	Rumah Sakit Khusus	Rumah Bersalin	Puskesmas	Klinik/Balai Kesehatan	Posyandu	Polindes
Bukit Kapur	0	0	0	2	4	29	0
Medang Kampai	0	0	0	1	4	14	0
Sungai Sembilan	0	0	0	1	7	29	6
Dumai Barat	0	0	0	2	3	23	0
Dumai Selatan	1	0	0	3	1	29	0
Dumai Timur	2	0	0	1	7	39	0
Dumai Kota	0	0	0	1	24	34	0
Jumlah	3	0	0	11	50	197	6

Sumber : Dinas Kesehatan Kota Dumai

Tabel 2.1.2 Jumlah Apotek dan Puskesmas Pembantu menurut Kecamatan Tahun 2021

Wilayah	Apotek	Puskesmas Pembantu
Bukit Kapur	1	1
Medang Kampai	-	1
Sungai Sembilan	2	5
Dumai Barat	2	-
Dumai Selatan	3	-
Dumai Timur	5	-
Dumai Kota	5	-
Jumlah	18	7

Sumber : Dinas Kesehatan Kota Dumai

Tabel 2.1.3 Jumlah Anggota Fasilitas Pelayanan Keluarga Berencana di Kota Dumai Tahun 2019-2021

Fasilitas Pelayanan Keluarga Berencana	2019	2020	2021
Kelompok BKL	292	307	235
Kelompok BKB	535	516	525
Kelompok BKR	314	287	393

Keterangan :

- BKB : Bina Keluarga Balita
- BKR : Bina Keluarga Remaja
- BKL : Bina Keluarga Lansia

Sumber : Dinas Pengendalian Penduduk dan Keluarga Berencana Kota Dumai

Tabel 2.1.4 Jumlah Kelompok Fasilitas Pelayanan Keluarga Berencana (KB)
Kota Dumai Tahun 2021

Fasilitas Pelayanan Keluarga Berencana (KB)	Jumlah
Petugas KB Desa	19
Administrator Database	7
PPKBD	33
Sub PPKBD	197
Kelompok Kegiatan BKB	20
Kelompok Kegiatan BKR	15
Kelompok Kegiatan BKL	24
Kelompok Kegiatan UPPKA	22
PIK Remaja	21

Keterangan : PPKBD : Pos Pelayanan Keluarga Berencana Desa

- BKB : Bina Keluarga Balita
- BKR : Bina Keluarga Remaja
- BKL : Bina Keluarga Lansia
- UPPKA : Usaha Peningkatan Pendapatan Keluarga Akseptor

Sumber : Dinas Pengendalian Penduduk dan Keluarga Berencana Kota Dumai bersumber dari BPS Kota Dumai

Tabel 2.1.5 Jumlah Tenaga Medis di Sarana Pelayanan Kesehatan Milik Pemerintah
Kota Dumai Tahun 2019-2021

Uraian Tenaga Kesehatan	2019	2020	2021
Dokter Spesialis	39	49	43
Dokter Umum	100	89	114
Dokter Gigi	22	26	19
Perawat	565	532	492
Bidan	536	415	413
Apoteker	65	63	20
Asisten Apoteker	-	-	45
Gizi	29	31	34
Sanitasi	-	-	15
Kesehatan Masyarakat	-	-	46
Teknisi Medis	-	-	27

Sumber : Dinas Kesehatan Kota Dumai

Tabel 2.1.6 Jumlah Tenaga Kesehatan yang Membuka Praktek Pelayanan Kesehatan Menurut Kecamatan Tahun 2021

Kecamatan	Dokter	Perawat	Bidan
Bukit Kapur	26	0	15
Medang kampai	9	0	1
Sungai Sembilan	22	0	5
Dumai Barat	31	0	8
Dumai Selatan	58	0	18
Dumai Timur	114	0	13
Dumai Kota	92	0	10
Jumlah	352	0	70

Sumber : Dinas Kesehatan Kota Dumai

Tabel 2.1.7 Jumlah Tenaga Kesehatan Menurut Kecamatan di Kota Dumai Tahun 2021

Kecamatan	Dokter	Dokter Gigi	Perawat	Bidan	Tenaga Kefarmasian	Tenaga Gizi	Tenaga Kesehatan Masyarakat	Ahli Tenaga Laboratorium
Bukit Kapur	24	2	46	77	10	6	1	2
Medang Kampai	8	1	17	30	1	2	1	0
Sungai Sembilan	20	2	43	63	6	2	4	2
Dumai Barat	24	7	21	77	9	4	7	2
Dumai Selatan	49	9	100	57	23	4	7	10
Dumai Timur	107	8	371	164	67	15	20	32
Dumai Kota	69	23	83	124	62	2	8	2
Jumlah	301	52	681	592	178	35	48	50

Sumber : Dinas Kesehatan Kota Dumai

Tabel 2.1.8 Jumlah Persediaan Alat Kontrasepsi di Fasilitas Kesehatan Keluarga Berencana Tahun 2021

Alat Kontrasepsi	Faskes KB Pemerintahan	Faskes KB Swasta
IUD	194	49
Kondom	995	28
Implan	296	35
Suntik	2357	239
Pil	2541	135
Jumlah	6383	486

Sumber : Dinas Pengendalian Penduduk dan Keluarga Berencana Kota Dumai

Tabel 2.1.9 Akseptor KB Aktif Menurut Penggunaan Alat Kontrasepsi Menurut Kecamatan Kota Dumai Tahun 2021

Kecamatan	Alat Kontrasepsi			
	IUD	MOW	MOP	Kondom
Bukit Kapur	236	209	7	374
Medang Kampai	45	34	0	274
Sungai Sembilan	250	48	4	100
Dumai Barat	263	123	11	676
Dumai Selatan	477	385	30	420
Dumai Timur	448	550	15	351
Dumai Kota	182	162	4	836
Jumlah	1901	1511	71	3031

Lanjutan Tabel

Kecamatan	Alat Kontrasepsi			
	Implant	Suntik	Pil	Jumlah
Bukit Kapur	1112	3130	845	5913
Medang Kampai	293	1685	821	3152
Sungai Sembilan	1036	2429	1277	5144
Dumai Barat	496	2562	1068	5199
Dumai Selatan	509	2132	847	4800
Dumai Timur	1000	3680	1400	7444
Dumai Kota	150	884	605	2823
Jumlah	4596	16502	6863	34475

Sumber : Badan Pusat Statistik Kota Dumai

Tabel 2.1.10 Peserta KB Aktif Menurut Metode Kontrasepsi Berdasarkan Kecamatan Tahun 2021

Kecamatan	Peserta
Dumai Barat	5.199
Dumai Timur	7.444
Bukit Kapur	5.913
Sungai Sembilan	5.144
Medang Kampai	3.152
Dumai Kota	2.823
Dumai Selatan	4.800

Sumber : Dinas Pengendalian Penduduk dan Keluarga Berencana Kota Dumai

Pendidikan

Tabel 2.2.1 Perkembangan Angka Partisipasi Murni (APM) dan Angka Partisipasi Kasar (APK) di Kota Dumai Tahun 2020-2021

Jenjang Pendidikan	Angka Partisipasi Murni (APM)		Angka Partisipasi Kasar (APK)	
	2020	2021	2020	2021
SD/MI	99,00	98,95	108,86	107,05
SMP/MTs	83,24	83,96	88,66	92,32
SMA/SMK/MA	71,14	70,77	103,30	101,11

Sumber : Badan Pusat Statistik Kota Dumai

Tabel 2.2.2 Angka Partisipasi Murni (APM) dan Angka Partisipasi Kasar (APK) di Kota Dumai Tahun 2021

Jenjang Pendidikan	Angka Partisipasi Murni (APM)	Angka Partisipasi Kasar (APK)
SD/MI	98,95	107,05
SMP/MTs	83,96	92,32
SMA/SMK/MA	70,77	101,11

Sumber : Badan Pusat Statistik Kota Dumai

Tabel 2.2.3 Persentase Penduduk Usia 7-24 Tahun Menurut Jenis Kelamin dan Partisipasi Sekolah di Kota Dumai Tahun 2021

Jenis Kelamin	Partisipasi Sekolah		
	Tidak/Belum Pernah Sekolah	Masih Sekolah	Tidak Sekolah Lagi
Laki-laki	0,06	75	25
Perempuan	0,38	76	24
Laki-laki+Perempuan	0,21	75	24

Sumber : Badan Pusat Statistik Kota Dumai

Tabel 2.2.4 Jumlah Sekolah, Guru, dan Peserta didik Taman Kanak-kanak/PAUD Menurut Kecamatan di Kota Dumai Tahun 2021/2022

Kecamatan	Sekolah	Guru	Peserta Didik
Bukit Kapur	15	65	453
Medang kampai	5	21	251
Sungai Sembilan	13	55	403
Dumai Barat	9	46	438
Dumai Selatan	14	82	788
Dumai Timur	27	133	1.151
Dumai Kota	11	56	317
Jumlah	94	458	3.801

Sumber : Badan Pusat Statistik Kota Dumai

Tabel 2.2.5 Jumlah Sekolah, Guru, dan Peserta didik Raudatul Athfal (RA) Menurut Kecamatan di Kota Dumai Tahun 2021/2022

Kecamatan	Sekolah	Guru	Peserta Didik
Bukit Kapur	5	27	203
Medang kampai	4	14	52
Sungai Sembilan	-	-	-
Dumai Barat	1	3	20
Dumai Selatan	-	-	-
Dumai Timur	7	30	268
Dumai Kota	-	-	-
Jumlah	17	74	543

Sumber : Badan Pusat Statistik Kota Dumai

Tabel 2.2.6 Jumlah Sekolah, Guru, dan Peserta didik Sekolah Dasar (SD) Menurut Kecamatan di Kota Dumai Tahun 2021/2022

Kecamatan	Sekolah	Guru	Peserta Didik
Bukit Kapur	17	344	6.619
Medang kampai	8	140	2.312
Sungai Sembilan	20	347	5.331
Dumai Barat	11	254	4.399
Dumai Selatan	15	324	5.535
Dumai Timur	28	587	10.240
Dumai Kota	9	217	4.020
Jumlah	108	2.213	38.456

Sumber : Badan Pusat Statistik Kota Dumai

Tabel 2.2.7 Jumlah Sekolah, Guru, dan Peserta didik Madrasah Ibtidaiyah (MI) Menurut Kecamatan di Kota Dumai Tahun 2021/2022

Kecamatan	Sekolah	Guru	Peserta Didik
Bukit Kapur	2	18	175
Medang kampai	-	-	-
Sungai Sembilan	2	34	442
Dumai Barat	-	-	-
Dumai Selatan	1	13	203
Dumai Timur	-	-	-
Dumai Kota	2	28	340
Jumlah	7	93	1160

Sumber : Badan Pusat Statistik Kota Dumai

Tabel 2.2.8 Jumlah Sekolah, Guru, dan Peserta didik Sekolah Menengah Pertama (SMP) Menurut Kecamatan di Kota Dumai Tahun 2021/2022

Kecamatan	Sekolah	Guru	Peserta Didik
Bukit Kapur	6	149	1.904
Medang kampai	3	53	658
Sungai Sembilan	5	123	1.908
Dumai Barat	4	137	2.127
Dumai Selatan	9	203	3.159
Dumai Timur	7	180	2.660
Dumai Kota	5	87	1.364
Jumlah	39	932	13.780

Sumber : Badan Pusat Statistik Kota Dumai

Tabel 2.2.9 Jumlah Sekolah, Guru, dan Peserta didik Madrasah Tsanawiyah (MTs) Menurut Kecamatan di Kota Dumai Tahun 2021/2022

Kecamatan	Sekolah	Guru	Peserta Didik
Bukit Kapur	6	107	937
Medang kampai	1	35	208
Sungai Sembilan	3	37	269
Dumai Barat	1	20	88
Dumai Selatan	4	115	1295
Dumai Timur	1	19	147
Dumai Kota	2	35	274
Jumlah	18	368	3218

Sumber : Badan Pusat Statistik Kota Dumai

Tabel 2.2.10 Jumlah Sekolah, Guru, dan Peserta didik Sekolah Menengah Atas (SMA) Menurut Kecamatan di Kota Dumai Tahun 2021/2022

Kecamatan	Sekolah	Guru	Peserta Didik
Bukit Kapur	2	68	1.003
Medang kampai	1	29	435
Sungai Sembilan	1	44	835
Dumai Barat	1	43	823
Dumai Selatan	5	112	1.817
Dumai Timur	4	95	1.300
Dumai Kota	1	15	166
Jumlah	15	406	6.379

Sumber : Badan Pusat Statistik Kota Dumai

Tabel 2.2.11 Jumlah Sekolah, Guru, dan Peserta didik Sekolah Menengah Kejuruan (SMK) Menurut Kecamatan di Kota Dumai Tahun 2021/2022

Kecamatan	Sekolah	Guru	Peserta Didik
Bukit Kapur	2	61	703
Medang kampai	2	33	491
Sungai Sembilan	1	39	658
Dumai Barat	2	87	1.301
Dumai Selatan	5	240	4.760
Dumai Timur	2	13	147
Dumai Kota	3	76	757
Jumlah	17	549	8.817

Sumber : Badan Pusat Statistik Kota Dumai

Tabel 2.2.12 Jumlah Sekolah, Guru, dan Peserta didik Madrasah Aliyah (MA)
Menurut Kecamatan di Kota Dumai Tahun 2021/2022

Kecamatan	Sekolah	Guru	Peserta Didik
Bukit Kapur	2	18	102
Medang kampai	-	-	-
Sungai Sembilan	1	13	48
Dumai Barat	2	27	72
Dumai Selatan	3	90	719
Dumai Timur	1	14	48
Dumai Kota	-	-	-
Jumlah	9	162	989

Sumber : Badan Pusat Statistik Kota Dumai

Tabel 2.2.13 Jumlah Sekolah, Guru, dan Peserta didik Pesantren Menurut
Kecamatan di Kota Dumai Tahun 2021/2022

Kecamatan	Sekolah	Guru	Peserta Didik
Bukit Kapur	1	25	300
Medang kampai	-	-	-
Sungai Sembilan	1	16	37
Dumai Barat	3	54	1027
Dumai Selatan	-	-	-
Dumai Timur	-	-	-
Dumai Kota	-	-	-
Jumlah	5	95	1364

Sumber : Badan Pusat Statistik Kota Dumai

Tabel 2.2.14 Jumlah Mahasiswa, Lulusan dan Dosen Menurut Perguruan Tinggi
Negeri/Swasta di Kota Dumai Tahun 2021

Perguruan Tinggi	Mahasiswa	Lulusan	Dosen
Sekolah Menengah Ilmu Administrasi (STIA)	846	221	4
Sekolah Tinggi Teknologi (STT)	1.003	197	1
Sekolah Tinggi Manajemen Informatika (STMIK)	227	66	1
Institut Agama Islam Tafaqquh Fiddin	76	124	4
Akademi Manajemen Informatika (AMIK)	61	15	1
Akademi Keperawatan (AKPER) Sri Bunga Tanjung	80	21	1
Sekolah Tinggi Ilmu Ekonomi (STIE) Tuah Negeri	336	110	2
Akademi Kebidanan Hang Jebat	42	18	-
Politeknik Kelautan dan Perikanan	253	72	7
Jumlah	2.924	844	21

Sumber : Badan Pusat Statistik, Data diolah

Tabel 2.2.15 Jumlah Fasilitas Pendidikan Kota Dumai Tahun 2021

Tingkat Pendidikan	Fasilitas Pendidikan		
	Negeri	Swasta	Jumlah
Taman Kanak-kanan/Paud	5	89	94
Raudatul Athfal (RA)	-	17	17
Sekolah Dasar (SD)	87	21	108
Madrasah Ibtidaiyah (MI)	1	6	7
Sekolah Menengah Pertama (SMP)	22	17	39
Madrasah Tsanawiyah (MTs)	2	16	18
Sekolah Menengah Atas (SMA)	7	8	15
Sekolah Menengah Kejuruan (SMK)	7	10	17
Madrasah Aliyah (MA)	1	8	9
Pesantren	-	5	5
Perguruan Tinggi	-	6	6

Sumber : Badan Pusat Statistik, Data diolah

Tabel 2.2.16 Jumlah Guru di Fasilitas Pendidikan Kota Dumai Tahun 2021

Tingkat Pendidikan	Fasilitas Pendidikan		
	Negeri	Swasta	Jumlah
Taman Kanak-kanan/Paud	32	426	458
Raudatul Athfal (RA)	-	74	74
Sekolah Dasar (SD)	1841	372	2213
Madrasah Ibtidaiyah (MI)	25	68	93
Sekolah Menengah Pertama (SMP)	713	219	932
Madrasah Tsanawiyah (MTs)	110	258	368
Sekolah Menengah Atas (SMA)	298	108	406
Sekolah Menengah Kejuruan (SMK)	394	155	549
Madrasah Aliyah (MA)	72	90	162
Pesantren	-	95	95
Perguruan Tinggi	-	247	247

Sumber : Badan Pusat Statistik, Data diolah

Tabel 2.2.17 Jumlah Murid di Fasilitas Pendidikan Kota Dumai Tahun 2021

Tingkat Pendidikan	Fasilitas Pendidikan		
	Negeri	Swasta	Jumlah
Taman Kanak-kanan/Paud	207	3594	3801
Raudatul Athfal (RA)	-	543	543
Sekolah Dasar (SD)	32167	6289	38456
Madrasah Ibtidaiyah (MI)	358	802	1160
Sekolah Menengah Pertama (SMP)	10775	3005	13780
Madrasah Tsanawiyah (MTs)	1129	2089	3218
Sekolah Menengah Atas (SMA)	5086	1293	6379
Sekolah Menengah Kejuruan (SMK)	6636	2181	8817
Madrasah Aliyah (MA)	580	409	989
Pesantren	-	1364	1364
Perguruan Tinggi	-	2924	2924

Sumber : Badan Pusat Statistik, Data diolah

Tabel 2.2.18 Data Jumlah Sekolah Ramah Anak (SRA) Tahun 2021

No	Sekolah	Jumlah Sekolah	Jumlah SRA
1	KB-TK-PAUD-RA-TPA	150	149
2	SD-MI	114	113
3	SMP-MTS	59	60
4	SMA-MA	42	43
5	SLB	3	3
TOTAL		368	368

Sumber : Dinas Pemberdayaan Perempuan dan Perlindungan Anak

Tabel 2.2.19 Data Jumlah Pengunjung Perpustakaan Tahun 2021

Jenis Perpustakaan	Jumlah
Umum	2.836
Keliling	5.702
Tugu	676
Kelurahan	2.308
IDumai	108
Total	11.630

Sumber : Dinas Perpustakaan dan Kearsipan Kota Dumai

Tabel 2.2.20 Jumlah Perpustakaan yang telah dibina Tahun 2021

Perpustakaan	Jumlah
Sekolah Dasar	9
Sekolah Menengah Pertama	21
Sekolah Menengah Atas	10
Total	40

Sumber : Dinas Perpustakaan dan Kearsipan Kota Dumai

Kebudayaan

Tabel 2.3.1 Lokasi Sanggar Tari di Kota Dumai Tahun 2021

No	Nama Sanggar	Jenis	Alamat
1	Laksamana Melayu	Modern / Tradisional	Jl. Tenaga, Dumai Kota
2	Tuah Betung	Modern / Tradisional	Jl. Imam Bonjol 123 Dumai
3	Bunga Raya	Tradisional	Jl. Cut Nyak Dien, Purnama
4	Cik Minah Sayang	Tradisional	Jl. Inpres Purnama
5	Tuah Pesisir	Tradisional	Jl. Puteri Tujuh
6	Engku Hamidah	Tradisional	Jl. Puteri Tujuh
7	Young Mude	Modern / Tradisional	Jl. Tenaga, Dumai Kota
8	Merak Seroja	Tradisional	Jl. Cilacap Komplek Bukit Datuk Lama
9	Bunga Keris	Tradisional	Jl. Pemuda Laut, Pangkalan Sesai
10	Sri Pelintung	Tradisional	Jl. Arifin Ahmad, Pelintung
11	Sri Bintang	Tradisional	Jl. Cut Nyak Dien, Purnama
12	Putri Pepuyu	Tradisional	Nerbit, Sungai Sembilan
13	Q_Lawan Gading	Modern / Tradisional	Jl. Jend.Sudirman Gg Bakti
14	Siti Laot	Modern / Tradisional	Jl. Teduh

Sumber : Dinas Pendidikan dan Kebudayaan Kota Dumai

Tabel 2.3.2 Lokasi Sanggar Musik di Kota Dumai Tahun 2021

No	Nama Sanggar	Jenis	Alamat
1	Laksamana Melayu	Tradisional	Jl. Tenaga, Dumai Kota
2	Bunga Raya	Tradisional	Jl. Cut Nyak Dien, Purnama
3	Tuah Pesisir	Tradisional	Jl. Puteri Tujuh
4	Young Mude	Tradisional	Jl. Tenaga, Dumai Kota
5	Sri Bintang	Tradisional	Jl. Cut Nyak Dien, Purnama
6	Pura Mahligai	Tradisional	Jl.Tanjung Jati
7	Q_Lawan Gading	Tradisional	Jl. Jend.Sudirman Gg Bakti
8	Siti Laot	Modern / Tradisional	Jl. Teduh

Sumber : Dinas Pendidikan dan Kebudayaan Kota Dumai

Tabel 2.3.3 Data Cagar Budaya di Kota Dumai Tahun 2021

Nama Objek	Kepemilikan	Klasifikasi	Lingkungan
Makam Puteri Tujuh	Pt. Pertamina Ru li Dumai	Situs	Area Kilang Minyak / Pengolahan
Makam Simpan Komplek Chevron 1	Pt. Cpi	Situs	Komplek Cpi
Makam Datuk Tabrani Chevron 2	Pt. Cpi	Situs	Komplek Cpi
Makam Komplek Kerabat Tujuh	Masyarakat Tempatan	Situs	Permukiman / Rumah Penduduk
Makam Pawang Lion	Ahli Waris	Situs	Pemakaman Umum
Makam Sayyid Aziz Ibrahim (Ayahanda Putri Tujuh)	Masyarakat Tempatan	Situs	Tanah Lapangan, Rawa
Makam Panglima Delau Dan Panglima Pandak	Ahli Waris	Situs	Pemakaman Umum
Makam Tuk Kedondong	Pt. Patra Niaga Dumai	Situs	Pt. Patra Niaga Dumai
Meriam	-	Benda	Milik Pribadi
Makam Panglima Jambul	Ahli Waris	Situs	Pemakaman Umum
Rumuh Suluk Tarikat Naqshabandiah (Masjid Jamiatul Muslimin)	Masyarakat Tempatan	Bangunan	Tempat Ibadah
Bekas Banteng	Alm. H.Nazir	Kawasan	Permukiman / Pinggiran Sungai
Pesanggrahan Putri Tujuh	Pt. Pertamina Ru li Dumai	Struktur	Area Kilang Minyak / Pengolahan
Makam Siti Laut	Warga Tionghoa	Bangunan	Permukiman / Pinggiran Sungai
Makam Syech Umar	Ahli Waris	Makam	Permukiman
Makam H. Ahmadiyah	Masyarakat Tempatan	Makam	Pemakaman Umum
Keris 1	Alm. Paijo	Benda	Milik Pribadi
Keris 2	Alm. Paijo	Benda	Milik Pribadi
Keris 4	Alm. H.Nazir	Benda	Milik Pribadi
Mangkok 1	Tuti Agustina	Benda	Milik Pribadi
Mangkok 2	Tuti Agustina	Benda	Milik Pribadi
Kendi 1	Tuti Agustina	Benda	Milik Pribadi
Kendi 2	Tuti Agustina	Benda	Milik Pribadi

Lanjutan Tabel

Nama Objek	Kepemilikan	Klasifikasi	Lingkungan
Tepak Sirih	Alm. H.Nazir	Benda	Milik Pribadi
Cepu	Alm. H.Nazir	Benda	Milik Pribadi
Keris 3 Tanpa Lekukan	Alm. H.Nazir	Benda	Milik Pribadi
Keris Kecil	Alm. Abdul Gaffar	Benda	Milik Pribadi
Payung Kecil (Nyi Lembut)	Alm. H.Nazir	Benda	Milik Pribadi
Batu Beranak	Ahli Waris	Benda	Milik Pribadi
Pedang Panjang	Ahli Waris	Benda	Milik Pribadi
Telapak Sakti Harimau	Warga Setempat	Benda	Permukiman / Rumah Penduduk
Keris Tikam Bayang	Ir. H. Amir Ahmad	Benda	Milik Pribadi
Keris Naga Siak	Ir. H. Amir Ahmad	Benda	Milik Pribadi
Sumur Tuk Kurus	Warga Setempat	Kawasan	Permukiman / Rumah Penduduk
Rumah Lama / Perkampungan Puak Teluk Makmur	Ahli Waris	Bangunan	Permukiman / Rumah Penduduk
Makam Panglima Jampo	Ahli Waris	Situs	Pemakaman Umum
Mesin Penggiling Kopi	Nasir	Benda	Milik Pribadi
Penggosok Baju	Nasir	Benda	Milik Pribadi
Koin Lama/Uang Lama	Nasir	Benda	Milik Pribadi
Bandar Bakau	Pt. Pelindo & Pt. Patra Niaga Dumai	Kawasan	Kawasan Konservasi Bakau

Sumber : Dinas Pendidikan dan Kebudayaan Kota Dumai

Kesejahteraan Sosial

Tabel 2.4.1 Jumlah Penduduk Miskin (Ribu Jiwa) Tahun 2019-2021

Tahun	Jumlah Penduduk Miskin (Ribu Jiwa)	Persentase Penduduk Miskin (%)
2019	10.95	3.56
2020	9.88	3.16
2021	10.57	3.42

Sumber : Badan Pusat Statistik Kota Dumai

Tabel 2.4.2 Garis Kemiskinan, Indeks Kedalaman Kemiskinan (P1) dan Indeks Keparahan Kemiskinan (P2) Kota Dumai Tahun 2019-2021

Tahun	Garis Kemiskinan (Rupiah/Kapita/Bulan)	P1	P2
2019	439152	0.28	0.05
2020	484609	0.31	0.05
2021	509002	0.40	0.07

Sumber : Badan Pusat Statistik Kota Dumai

Tabel 2.4.3 Keadaan Ketenagakerjaan Kota Dumai Tahun 2019-2021

Status Ketenagakerjaan	Tahun		
	2019	2020	2021
Pengangguran Terbuka (Jiwa)	9723	12005	3069
Angkatan Kerja (Jiwa)	150323	146586	144465
Bekerja (Jiwa)	140600	134581	134.581

Sumber : Badan Pusat Statistik Kota Dumai

Tabel 2.4.4 Persentase Tingkat Partisipasi Angkatan Kerja (TPAK) Kota Dumai Tahun 2019-2021

Tahun	Tingkat Partisipasi Angkatan Kerja (TPAK)(%)
2019	69,28
2020	67,15
2021	64,91

Sumber : Badan Pusat Statistik Kota Dumai

Tabel 2.4.5 Persentase Tingkat Pengangguran Terbuka (TPT) Kota Dumai Tahun 2019-2021

Tahun	Tingkat Pengangguran Terbuka (TPT)(%)
2019	6,47
2020	8,19
2021	6,29

Sumber : Badan Pusat Statistik Kota Dumai

Tabel 2.4.6 Data Jumlah Kasus PHK di Kota Dumai Tahun 2019-2021

TAHUN	JUMLAH KASUS
2019	17
2020	19
2021	17

Sumber : Dinas Tenaga Kerja Dan Transmigrasi Kota Dumai

Tabel 2.4.7 Data Jumlah Pencari Kerja Terdaftar Menurut Kelompok Umur dan Jenis Kelamin di Kota Dumai Tahun 2021

Kelompok Umur	Laki-laki	Perempuan	Jumlah
10-14	-	-	-
15-19	442	221	663
20-29	1494	628	2122
30-44	242	31	273
45-54	9	-	9
54+	1	-	1
Jumlah	2174	887	3065

Sumber : Dinas Tenaga Kerja Dan Transmigrasi Kota Dumai bersumber dari BPS Kota Dumai

Tabel 2.4.8 Data Jumlah Pencari Kerja Terdaftar Menurut Tingkat Pendidikan dan Jenis Kelamin di Kota Dumai Tahun 2021

Tingkat Pendidikan	Laki-laki	Perempuan	Jumlah
Tidak Tamat SD	1	-	1
SD	4	-	4
SLTP/Sederajat	17	8	25
SLTA/Sederajat	1805	568	2373
DI dan DII	1	-	1
Sarjana Muda/DIII	69	78	147
Sarjana/SI	276	237	513
Pasca Sarjana/SII	1	-	1
Jumlah	2174	887	3065

Sumber : Dinas Tenaga Kerja Dan Transmigrasi Kota Dumai

Tabel 2.4.9 Besar Upah Minimum Kota (UMK) Tahun 2019-2021

Tahun	UMK
2019	3.118.453
2020	3.383.834
2021	3.383.834

Sumber : riau.bps.go.id

Tabel 2.4.10 Perkembangan Jumlah Angkatan Kerja Menurut Tingkat Pendidikan di Kota Dumai Tahun 2021

Pendidikan	Angkatan Kerja		
	Bekerja	Pengangguran Terbuka	Jumlah Total
Tidak Pernah Sekolah/Belum Tamat SD/Tamat SD	27.340	1.693	29.033
Sekolah Menengah Pertama	21.091	475	21.566
Sekolah Menengah Atas	34.120	2.109	36.229
Sekolah Menengah Atas Kejuruan	26.599	2.722	29.321
Diploma I/II/III/Akademi	7.091	629	7.720
Universitas	19.140	1.456	20.596
Jumlah/Total	135.381	9.084	144.465

Sumber : Dinas Tenaga Kerja Dan Transmigrasi Kota Dumai

Tabel 2.4.11 Perkembangan Jumlah Tenaga Kerja yang dilatih di Kota Dumai Tahun 2019-2021

Tahun	Pendaftar Pelatihan Berbasis Masyarakat	Tenaga Kerja yang dilatih
2019	186	48
2020	0	0
2021	0	0

Sumber : Dinas Tenaga Kerja Dan Transmigrasi Kota Dumai

Tabel 2.4.12 Rekapitulasi Data Terpadu Kesejahteraan Sosial (DTKS) Kota Dumai
Tahun 2021

Kecamatan	Kelurahan	Rumah Tangga	Individu
Bukit Kapur	Bukit Nenas	3.975	1.133
	Bagan Besar	6.515	1.991
	Bukit Kayu Kapur	6.308	1.859
	Gurun Panjang	2.590	719
	Kampung Baru	4.363	1.226
	Bagan Besar Timur	NA	NA
	Bukit Kapur	NA	NA
Jumlah		23.751	6.928
Medang Kumpai	Pelintung	3.361	1.005
	Guntung	692	243
	Teluk Makmur	1.873	559
	Mundam	2.160	622
Jumlah		8.086	2.429
Sungai Sembilan	Bangsai Aceh	2.889	858
	Lubuk Gaung	5.565	1.649
	Basilam Baru	6.419	1.810
	Batu Teritip	2.099	650
	Tanjung Penyembal	4.208	1.267
	Sungai Geniot	NA	NA
Jumlah		21.180	6.234
Dumai Barat	Pangkalan Sesai	3.913	1.212
	Purnama	7.468	2.456
	STDI	2.880	883
	Bagan Keladi	4.327	1.237
Jumlah		18.588	5.788
Dumai Selatan	Bukit Datuk	3.585	1.068
	Bukit Timah	2.712	774
	Bumi Ayu	4.608	1.266
	Ratu Sima	4.766	1.429
	Mekar Sari	3.251	951
Jumlah		18.922	5.488
Dumai Timur	Tanjung Palas	4.925	1.512
	Jaya Mukti	7.183	2.221
	Teluk Binjai	8.573	2.504
	Buluh Kasap	3.057	931
	Bukit Batrem	7.088	1.882
Jumlah		30.826	9.050

Lanjutan Tabel

Kecamatan	Kelurahan	Rumah Tangga	Individu
Dumai Kota	Dumai Kota		908
	Laksamana	2.103	595
	Bintan	3.593	1.025
	Sukajadi	4.509	1.308
	Rimba Sekampung	4.742	1.410
Jumlah		18.003	5.246
Total		139.356	41.163

Sumber : Badan Pusat Statistik Kota Dumai

Tabel 2.4.13 Jumlah Panti Sosial Menurut Kecamatan Kota Dumai Tahun 2021

Kecamatan	Panti Sosial	Penghuni		Jumlah
		Laki-laki	Perempuan	
Bukit Kapur	- Takdir Ilahi	14	13	27
	- Al Furqon	5	20	25
Medang Kampai	Peduli Bersama	25	24	49
Sungai Sembilan	Al- Barkah	18	12	30
Dumai Barat	- An-Nuur	10	35	45
	- Az Zahra	0	15	15
Dumai Selatan	- Al Munawarah	19	19	38
	- Hidayatullah	30	33	63
	- Ar-Rozak	27	17	44
Dumai Timur	Halimatussa"diyah	24	0	24
Dumai Kota	Do'a Ayah & Ibu	17	18	35
Jumlah		189	206	395

Sumber : Dinas Sosial Kota Dumai

Tabel 2.4.14 Data Jumlah Forum Anak Menurut Kecamatan Tahun 2021

No	Kecamatan	Jumlah Anggota
1	Dumai Kota	13
2	Dumai Timur	30
3	Dumai Barat	38
4	Dumai Selatan	20
5	Bukit Kapur	11
6	Sungai Sembilan	
7	Medang Kampai	34

Sumber : Dinas Pemberdayaan Perempuan dan Perlindungan Anak

Tabel 2.4.15 Jumlah Satuan Tugas (SATGAS) Ramah Anak Tahun 2021

No	Satuan Tugas	JUMLAH
1	Patbm (Perlindungan Anak Terpadu Berbasis Masyarakat)	30 Kelompok
2	Dulrempak (Peduli Perempuan Dan Anak)	28 Satgas

Sumber : Dinas Pemberdayaan Perempuan dan Perlindungan Anak

Tabel 2.4.16 Jumlah Lembaga Perlindungan Anak dan Perempuan Tahun 2021

No	Lembaga	Jumlah
1	Panti Asuhan	12 Panti Asuhan
2	Asosiasi Perusahaan Sahabat Anak Indonesia Kota Dumai (Apsai)	1 Lembaga
3	Komisi Nasional Perlindungan Anak Kota Dumai	1 Lembaga
4	Satgas Peduli Perempuan Dan Anak (Dulrempak)	28 Satgas
5	Satgas Tppo (Tindak Pidana Perdagangan Orang) Kota Dumai	10 Satgas
6	Perlindungan Terpadu Berbasis Masyarakat (Patbm)	30 Kelompok
7	Puspaga (Pusat Pembelajaran Keluarga) Intan Payung Kota Dumai	1 Lembaga
8	Uptd Pppa (Unit Pelayanan Teknis Daerah Perlindungan Perempuan Dan Anak) Kota Dumai	1 Lembaga

Sumber : Dinas Pemberdayaan Perempuan dan Perlindungan Anak

Tabel 2.4.17 Jumlah Pasangan Usia Subur (PUS) Menurut Kecamatan di Kota Dumai Tahun 2021

Kecamatan	Jumlah
Bukit Kapur	8632
Medang Kampai	3858
Sungai Sembilan	6104
Dumai Barat	6680
Dumai Selatan	6826
Dumai Timur	9154
Dumai Kota	4637
Total	45891

Sumber : Dinas Pengendalian Penduduk dan Keluarga Berencana Kota Dumai bersumber dari BPS Kota Dumai

Agama

Tabel 2.5.1 Jumlah Sarana Ibadah Menurut Kecamatan di Kota Dumai Tahun 2021

Kecamatan	Mesjid	Mushola	Gereja Protestan	Gereja Katholik
Bukit Kapur	43	56	17	2
Medang Kampai	16	16	1	-
Sungai Sembilan	42	43	17	2
Dumai Barat	34	35	-	-
Dumai Selatan	38	29	15	-
Dumai Timur	34	36	28	1
Dumai Kota	28	21	3	1
Total	235	236	81	6

Lanjutan Tabel

Kecamatan	Pura	Vihara	Klenteng
Bukit Kapur	1	-	-
Medang Kampai	-	-	-
Sungai Sembilan	-	1	2
Dumai Barat	-	2	6
Dumai Selatan	-	-	5
Dumai Timur	-	-	1
Dumai Kota	-	4	12
Total	1	7	26

Sumber : Badan Pusat Statistik Kota Dumai



BAB 3

SUMBER DAYA ALAM

**PERTANIAN, PERKEBUNAN, PERIKANAN,
PERTENAKAN, ENERGI DAN
LINGKUNGAN HIDUP**



Buah-buahan:
524.005,0 Kwintal



Sayuran:
20.901 Kwintal



Tanaman Biofarmaka:
242.435,0 Kg



Kelapa Sawit:
83283,38 Ton

Kelapa:
882,12 Ton



Karet:
1871,91 Ton

Kakao:
24,50 Ton



Daging Unggas:
1959627 Ton



Telur:
1088290 Butir



Ikan:
710568 Ton

Nilai Produksi Perikanan Sebesar
Rp 25.497.225 Ribu

(Termasuk Perikanan Laut, Budidaya dan Kolam)

Populasi Ternak dan Unggas di Kota Dumai Tahun 2021



Ayam Kampung:
17.742 ekor



Ayam Pedaging:
2.034.000 ekor



Itik:
3.000 ekor



Itik Manila:
1.154 ekor



Sapi:
5.166 ekor



Kerbau:
24 ekor



Kambing:
4.336 ekor



Domba:
316 ekor



Air Disalurkan:
6468719612 M³



Listrik Didistribusikan:
702453759 KWH

Volume Sampah/Hari:
100 Ton



3.1 PERTANIAN

Tabel 3.1.1 Data Luas Lahan Tanaman Sayuran Menurut Kecamatan Kota Dumai Tahun 2021

Komoditi	Kecamatan (Ha)			
	Bukit Kapur	Medang Kampai	Sungai Sembilan	Dumai Barat
Bawang Merah	1,00	1,00	2,00	2,00
Petsai/Sawi	1,00	2,00	12,00	72,00
Kacang Panjang	2,00	1,00	13,00	13,00
Cabe besar	23,00	4,00	48,00	4,00
Cabe rawit	2,00	-	4,00	2,00
Terong	2,00	-	6,00	-
Timun	2,00	1,00	9,00	-
Kangkung	1,00	3,00	12,00	72,00
Bayam	1,00	3,00	12,00	66,00
Jumlah	35,00	15,00	118,00	231,00

Lanjutan Tabel

Komoditi	Kecamatan(Ha)			
	Dumai Selatan	Dumai Timur	Dumai Kota	Jumlah
Bawang Merah	-	-	-	6,00
Petsai/Sawi	5,00	1,00	-	93,00
Kacang Panjang	4,00	1,00	-	34,00
Cabe besar	2,00	-	-	81,00
Cabe rawit	2,00	-	-	10,00
Terong	1,00	-	-	9,00
Timun	2,00	-	-	14,00
Kangkung	27,00	4,00	-	119,00
Bayam	26,00	1,00	-	109,00
Jumlah	69,00	7,00	-	475,00

Sumber : Dinas Ketahanan Pangan dan Pertanian Kota Dumai

Tabel 3.1.2 Data Luas Panen Tanaman Biofarmaka Menurut Kecamatan dan Jenis Tanaman di Kota Dumai Tahun 2021

Jenis Tanaman	Bukit Kapur	Medang Kampai	Sungai Sembilan	Dumai Barat	Dumai Selatan	Dumai Timur	Dumai Kota
	M ²						
Jahe	10.500,0	-	7.370,0	1.500,0	11.243,0	30,0	100,0
Lengkuas/ Laos	4.000,0	-	580,0	2.500,0	229,0	-	-
Kencur	4.000,0	-	2.000,0	-	153,0	-	-
Kunyit	3.000,0	-	900,0	-	221,0	20,0	50,0
Temulawak	5.000,0	-	130,0	-	-	-	-
Temuireng	1.000,0	-	-	-	-	-	-
Lempuyang	500,0	-	93,0	-	55,0	-	-
Mengkudu	-	-	-	-	260,0	-	-

Sumber : Badan Pusat Statistik Kota Dumai

Tabel 3.1.3 Data Produksi Tanaman Biofarmaka Menurut Kecamatan dan Jenis Tanaman di Kota Dumai Tahun 2021

Jenis Tanaman	Bukit Kapur	Medang Kampai	Sungai Sembilan	Dumai Barat	Dumai Selatan	Dumai Timur	Dumai Kota
	Kg						
Jahe	10.000,0	-	14.125,0	390,0	176.932,0	215,0	400,0
Lengkuas/ Laos	3.400,0	-	4.090,0	1.300,0	1.936,0	-	-
Kencur	3.500	-	9.450,0	-	1.141,0	-	-
Kunyit	2.300,0	-	4.675,0	-	2.481,0	80,0	200,0
Temulawak	3.700,0	-	384,0	-	-	-	-
Temuireng	780,0	-	-	-	-	-	-
Lempuyang	400,0	-	138,0	-	366,0	-	-
Mengkudu	-	-	-	-	52,0	-	-
Jumlah	24.080,0	-	32.862,0	1.690,0	182.908,0	295,0	600,0

Sumber : Badan Pusat Statistik Kota Dumai

Tabel 3.1.4 Data Produksi Buah-Buahan Menurut Kecamatan Kota Dumai Tahun 2021

Komoditi	Kecamatan(Kwintal)			
	Bukit Kapur	Medang Kumpai	Sungai Sembilan	Dumai Barat
Alpukat				
Belimbing				
Duku/Langsar/Kokosan	-	-	-	-
Durian	233,0	56,0	1805,0	
Jambu Biji				
Jambu Air				
Jeruk	-	-	103,0	-
Jeruk Besar	-	-	-	-
Mangga	7983,0	450,0	1012,0	40,0
Manggis				318,0
Nangka/Cempedak	441,0	36,0	11,0	52,0
Nenas	2055,0	420000,0	16186,0	110,0
Pepaya	1117,0	634,0	1294,0	94,0
Pisang	1270,0	69,0	10787,0	37,0
Rambutan	4896,0	5805,0	869,0	239,0
Salak	-	-	320,0	-
Sawo				
Markisa/Konyal	-	-	-	-
Sirsak				
Sukun				
Apel	-	-	-	-
Anggur	-	-	-	-
Melinjo				
Petai				
Jengkol				
Jumlah				

Lanjutan Tabel

Komoditi	Kecamatan(Kwintal)			
	Dumai Selatan	Dumai Timur	Dumai Kota	Jumlah
Alpukat				441,0
Belimbing				509,0
Duku/Langsar/Kokosan	-	-	-	-
Durian	2024,0	-	-	5787,0
Jambu Biji				1375,0
Jambu Air				1539,0
Jeruk	-	-	-	103,0
Jeruk Besar	-	-	-	-
Mangga	260,0	52,0	-	9797,0
Manggis				318,0
Nangka/Cempedak	1722,0	55,0	138,0	2455,0
Nenas	559,0	12035,0	-	450945,0
Pepaya	758,0	345,0	150,0	4392,0
Pisang	2187,0	1850,0	-	16200,0
Rambutan	9694,0	13,0	-	21516,0
Salak	-	-	-	320,0
Sawo				1388,0
Markisa/Konyal	-	-	-	-
Sirsak				1857,0
Sukun				1799,0
Apel	-	-	-	-
Anggur	-	-	-	-
Melinjo				785,0
Petai				306,0
Jengkol				2173,0
Jumlah				

Sumber : Dinas Ketahanan Pangan dan Pertanian Kota Dumai

Tabel 3.1.5 Data Produksi Sayuran Menurut Kecamatan Kota Dumai Tahun 2021

Komoditi	Kecamatan(Kwintal)			
	Bukit Kapur	Medang Kumpai	Sungai Sembilan	Dumai Barat
Bawang Merah	105,00	130,00	358,00	24,00
Petsai/Sawi	133,00	245,00	325,00	1350,00
Kacang Panjang	109,00	119,00	496,00	1945,00
Cabe besar	1511,00	180,00	2467,00	224,00
Cabe rawit	118,00	23,00	164,00	27,00
Terong	147,00	-	344,00	-
Timun	159,00	255,00	623,00	-
Kangkung	151,00	366,00	226,00	1350,00
Bayam	101,00	230,00	228,00	1250,00
Melon	20,00	-	25,00	-
Semangka	710,00	135,00	1067,00	-
Bawang Merah	-	-	-	617,00
Petsai/Sawi	163,00	9,00	10,00	2235,00
Kacang Panjang	189,00	33,00	-	2891,00
Cabe besar	404,00	-	-	4786,00
Cabe rawit	598,00	5,00	-	935,00
Terong	67,00	-	-	558,00
Timun	148,00	-	-	1185,00
Kangkung	823,00	44,00	12,00	2972,00
Bayam	651,00	10,00	5,00	2475,00
Melon	-	-	-	45,00
Semangka	290,00	-	-	2202,00

Sumber : Dinas Ketahanan Pangan dan Pertanian Kota Dumai

Tabel 3.1.6 Perkembangan Jumlah Penyuluh Pertanian Kota Dumai Tahun 2019-2021

Indikator	2019	2020	2021
KFJ Penyuluh	3	3	2
Kepala Balai Penyuluh Pertanian	5	6	6
PPL PNS	9	8	9
PPL THL TBPP	5	5	7
PPL Kontrak	3	3	3
Jumlah	25	25	27

*) Pada Tahun 2021 akan ada penyuluh PNS yang pension sebanyak 2 orang

Tabel 3.1.7 Rekapitulasi Kelompok Tani Kota Dumai Berdasarkan Kelas Kelompok Tahun 2021

Kecamatan	Jumlah Kelompok Tani (Poktan)	Jumlah Kelas Kelompok				
		Pemula	Lanjut	Madya	Utama	Belum Memiliki Kelas
Bukit Kapur	136	109	16	1	0	10
Dumai Barat	42	35	5	0	0	2
Dumai Kota	11	11	0	0	0	0
Dumai Selatan	35	29	5	0	0	0
Dumai Timur	61	52	1	0	0	8
Medang Kampai	41	30	8	0	0	3
Sungai Sembilan	165	117	34	0	0	14
Jumlah	491	383	69	1	0	38

Sumber : Dinas Ketahanan Pangan dan Pertanian Kota Dumai dalam RKPD Kota Dumai Tahun 2023

Tabel 3.1.8 Rekapitulasi Kelompok Tani yang Telah Dibina Tahun 2019-2021

Indikator	2019	2020	2021
Jumlah Kelompok Tani yang telah dibina	140	173	197

Sumber : Dinas Ketahanan Pangan dan Pertanian Kota Dumai dalam RKPD Kota Dumai Tahun 2023

3.2 PERKEBUNAN

Tabel 3.2.1 Data Luas Area Tanaman Perkebunan Menurut Kecamatan Kota Dumai Tahun 2021 (ha)

Kecamatan	Kelapa Sawit	Kelapa	Karet	Pinang	Kakao
Bukit Kapur	13014,0	84,0	1251,0	15,00	0,65
Medang Kampai	3954,5	144,0	718,0	13,00	1,88
Sungai Sembilan	21220,0	964,0	473,0	81,00	6,65
Dumai Barat	115,5	212,5	-	14,00	1,33
Dumai Selatan	353,5	46,0	7,0	12,00	2,43
Dumai Timur	97,5	25,5	-	6,00	-
Dumai Kota	-	-	-	-	-
Jumlah	38755,0	1476,0	2449,0	141,00	12,94

Sumber : Dinas Ketahanan Pangan dan Pertanian Kota Dumai dari BPS Kota Dumai

Tabel 3.2.2 Data Produksi Tanaman Perkebunan (Ton) Menurut Kecamatan dan Jenis Tanaman di Kota Dumai Tahun 2021

Kecamatan	Kelapa Sawit	Kelapa	Karet	Pinang	Kakao
Bukit Kapur	30750,10	20,58	968,91	3,59	1,00
Medang Kampai	6852,54	75,28	481,54	3,83	4,00
Sungai Sembilan	44221,80	602,48	414,48	38,19	14,00
Dumai Barat	342,62	134,02	-	7,67	2,00
Dumai Selatan	930,19	30,98	6,98	5,68	3,50
Dumai Timur	186,13	18,78	-	2,72	-
Dumai Kota	-	-	-	-	-
Jumlah	83283,38	882,12	1871,91	61,68	24,50

Sumber : Dinas Ketahanan Pangan dan Pertanian Kota Dumai

3.3 PERIKANAN

Tabel 3.3.1 Data POKDAKAN Menurut Kecamatan Kota Dumai Tahun 2021

Kecamatan	Nama POKDAKAN	Jenis Kolam	Jumlah Unit	Luas (m ²)	Produksi (kg)
Dumai Kota	Mata Air Sejati	Kolam Tanah	6	297	822
Dumai Timur	Mutiara Hati	Kolam Tanah	7	355	719
	Palas Jaya	Kolam Beton	12	48	
	Rejo Bersama	Kolam Beton	6	15	
	Al Huda Jaya	Kolam Terpal	9	59	
Dumai Barat	Mina Bahtera	Kolam Beton	4	167	1625
	Individu	Kolam Terpal	4	166	
Dumai Selatan	Sumber	Kolam Tanah	2	2280	33.335
	Banuaran	Keramba Tancap	10	80	
		Kolam Beton	4	16	
	Mina Berkah	Kolam Terpal	8	80	
		Kolam Beton	4	20	
	Perwira 3	Keramba Tancap	30	1406	
	Bina Usaha Bersama	Kolam Beton	1	10	
		KJA	56	672	
	Putra Mandiri	Kolam Terpal	43	430	
	Bintang Merdeka	Kolam Tanah	16	2400	

Lanjutan Tabel

Kecamatan	Nama POKDAKAN	Jenis Kolam	Jumlah Unit	Luas	Komodit
Bukit Kapur	Bagan Lestari	Kolam Tanah	20	7250	161.565
	Gema	Kolam Beton	7	70	
		Kolam Tanah	4	1600	
	Mina Karya	Kolam Tanah	10	3400	
	Mina Harapan Baru	Kolam Tanah	14	2550	
	Pemuda Pancasila	Kolam Tanah	15	1900	
	Nila Merah	Kolam Tanah	20	8900	
		Kolam Beton	2	50	
	Mawar	Kolam Beton	29	1100	
		Kolam Tanah	2	35	
		Kolam Terpal	4	40	
	Camar Darat	Kolam Tanah	15	3000	
	Sitolong Nadangol	Kolam Tanah	8	1200	
	Kayu Kapur Makmur	Kolam Tanah	2	4000	
UPR Sejahtera Bersama	Kolam Tanah	59	9270		

Lanjutan Tabel

Kecamatan	Nama POKDAKAN	Jenis Kolam	Jumlah Unit	Luas	Komodit
Medang Kampai	Cemerlang	Kolam Terpal	6	3600	44.196
	Sei Guntung	Kolam Terpal	6	3600	
	Blue Ocean Shrimp	Terpal Bulat	4	120	
	Individu	Kolam Tanah	6	2400	
Sungai Sembilan	PT BBAP Dinas P.	Tambak	17	12	69.507
	PT BBAP Dinas P.	Tambak	22	30	
	Koperasi Produsen	Tambak	7	3,5	
	Koperasi Jasa Mandiri	Tambak	8	3	
	Koperasi untuk SP	Tambak	5	4	
	Tunas Pesisir	Tambak	13	23	
	Geniut Bersatu	Tambak	35	14,33	
	Maju Bersama	Tambak	2	4,63	
	Camar Laut	Tambak	5	2,5	
	Windu Jaya	Tambak	5	6,15	
	Individu	Tambak	28	14,55	
	Sepakat Jaya	Kolam	20	125	
	Makmur Sejahtera	Kolam	23	125	
	Individu	Kolam	16	100	

Sumber : Dinas Perikanan Kota Dumai

Tabel 3.3.2 Data Produksi dan Nilai Perikanan Kolam Menurut Jenis Ikan Tahun 2021

Jenis Ikan	Produksi (Kg)			Nilai (Ribuan Rupiah)		
	Kolam	Tambak	Keramba	Kolam	Tambak	Keramba
Ikan Mas	-	-	-	-	-	-
Ikan Nila	1.416	-	-	35.400	-	-
Gurami	400	-	-	20.000	-	-
Lele	156.620	-	48.310	2.819.160	-	869.580
Patin	1.078	-	-	21.560	-	-
Bawal	-	-	-	-	-	-
Bandeng	-	94	-	-	1.692	-
Udang Windu	-	-	-	-	-	-
Venane	-	103.851	-	-	7.788.825	-
Jumlah	159.514	103.945	48.310	2.896.120	7.790.517	869.580

Sumber : Dinas Perikanan Kota Dumai

Tabel 3.3.3 Data Produksi dan Nilai Perikanan Laut Menurut Jenis Ikan Tahun 2021

Jenis Ikan	Produksi (Kg)	Nilai (Rp)
Acang-acang Bombay (<i>Harpadon nehereus</i>)	139.087	6.258.915.000
Bawal Putih (<i>Pampus argenteus</i>)	10.635	638.100.000
Belanak (<i>Mugil cephalus</i>)	4.985	124.625.000
Bulu Ayam (<i>Thryssa hamiltonii</i>)	50.455	1.564.105.000
Gemprang (<i>Ilisha elongate</i>)	96.364	1.927.280.000
Golok-golok (<i>Chirocentrus dorab</i>)	39.853	996.325.000
Gulama (<i>Gtmnocranius griseus</i>)	14.296	214.440.000
Hiu Pilus (<i>Rhizoprionodon acutus</i>)	7.631	76.310.000
Kakap (<i>Liopropama randali</i>)	25.673	1.540.380.000
Kerapu Batik (<i>Epinephelus polyphekadion</i>)	3.976	238.560.000

Lanjutan Tabel

Jenis Ikan	Produksi (Kg)	Nilai (Rp)
Kuro; Senangin (<i>Eleutheronema tetradactylum</i>)	59.808	2.392.320.000
Layur (<i>Trichiurus lepturus</i>)	13.763	206.445.000
Manyung Besar (<i>Netuma thalassina</i>)	31.027	620.540.000
Pari Kembang (<i>Neotrygon kuhlii</i>)	18.156	453.900.000
Pucuk Nipah (<i>Muraenesox bagio</i>)	1.026	35.910.000
Rajungan (<i>Portunus pelagicus</i>)	14.270	642.150.000
Sembilang Betul (<i>Plotosus canius</i>)	20.982	524.550.000
Tenggiri Papan (<i>Scomberomorus guttatus</i>)	68.620	4.117.200.000
Tetengkek (<i>Megalaspis cordyla</i>)	18.238	547.140.000
Udang Harimau (<i>Parapenaeopsis sculptilis</i>)	3.536	141.440.000
Udang Orange (<i>Atypopenaeus formosus</i>)	42.275	422.750.000
Udang Putih; Udang Api-api (<i>Metapenaeus eboracensis</i>)	25.912	1.813.840.000
Jumlah	710568	25.497.225.000

Sumber : Dinas Perikanan Kota Dumai

Tabel 3.3.4 Jumlah Perahu/Kapal Menurut Kecamatan dan Jenis Kapal Kota Dumai Tahun 2021

Kecamatan	Perahu Tanpa Motor	Kapal Motor	Kapal Motor Tempel
Bukit Kapur	-	-	-
Medang Kampai	-	105	7
Sungai Sembilan	14	101	5
Dumai Barat	4	85	-
Dumai Selatan	-	1	-
Dumai Timur	-	17	-
Dumai Kota	-	14	-
Jumlah	18	323	12

Sumber : Dinas Perikanan Kota Dumai

Tabel 3.3.5 Jumlah Rumah Tangga Perikanan Tangkap Laut Menurut Kecamatan di Kota Dumai Tahun 2021

Kecamatan	Rumah Tangga
Bukit Kapur	-
Medang Kampai	112
Sungai Sembilan	120
Dumai Barat	89
Dumai Selatan	1
Dumai Timur	17
Dumai Kota	14
Jumlah	353

Sumber : Dinas Perikanan Kota Dumai

Tabel 3.3.6 Produksi Perikanan Budidaya Menurut Kecamatan dan Jenis Budidaya di Kota Dumai Tahun 2021

Kecamatan	Tambak	Kolam	Keramba Jenis Tancap	Jaring Apung	Jumlah
Bukit Kapur	-	132.700	28.865	-	161.565
Medang Kampai	44.196	-	-	-	44.196
Sungai Sembilan	700	10.458	-	-	69.507
Dumai Barat	-	925	-	-	1.625
Dumai Selatan	-	13.890	16.060	3.385	33.335
Dumai Timur	-	719	-	-	719
Dumai Kota	-	822	-	-	822
Jumlah	103.945	159.514	44.925	3.385	311.769

Sumber : Dinas Perikanan Kota Dumai

3.4 PETERNAKAN

Tabel 3.4.1 Data Populasi Unggas Menurut Kecamatan dan Jenis Unggas di Kota Dumai Tahun 2021 (ekor)

Kecamatan	Ayam Kampung	Ayam Pedaging	Itik	Itik Manila
Bukit Kapur	6363	1230000	505	573
Medang Kampai	918	660000	361	79
Sungai Sembilan	8347	-	932	502
Dumai Barat	783	-	437	-
Dumai Selatan	326	144000	476	-
Dumai Timur	871	-	231	-
Dumai Kota	134	-	58	-
Jumlah	17742	2034000	3000	1154

Sumber : Dinas Ketahanan Pangan dan Pertanian Kota Dumai

Tabel 3.4.2 Populasi Ternak Besar dan Kecil Menurut Kecamatan di Kota Dumai Tahun 2021(ekor)

Kecamatan	Sapi	Kerbau	Kuda	Kambing	Domba	Babi
Bukit Kapur	2187	24	-	593	-	-
Medang Kampai	823	-	-	274	19	-
Sungai Sembilan	1232	-	-	1698	224	-
Dumai Barat	397	-	-	742	37	-
Dumai Selatan	338	-	-	662	8	-
Dumai Timur	189	-	-	342	28	106
Dumai Kota	-	-	-	25	-	-
Jumlah	5166	24	-	4336	316	106

Sumber : Dinas Ketahanan Pangan dan Pertanian Kota Dumai

Tabel 3.4.3 Jumlah ternak besar dan kecil yang dipotong Menurut Kecamatan di Kota Dumai Tahun 2021(ekor)

Kecamatan	Sapi Potong	Kerbau	Kambing/Domba	Babi
Bukit Kapur	1645	1	128	-
Medang Kampai	319	-	273	-
Sungai Sembilan	144	-	79	-
Dumai Barat	87	1	31	-
Dumai Selatan	469	-	215	-
Dumai Timur	423	-	196	-
Dumai Kota	295	-	81	-
Dumai	3382	2	1003	-

Sumber : Dinas Ketahanan Pangan dan Pertanian Kota Dumai

Tabel 3.4.4 Data Produksi Daging dan Telur Uggas Menurut Kecamatan dan Jenis Unggas di Kota Dumai Tahun 2021

Kecamatan	Ayam Kampung		Ayam Pedaging		Itik/Itik Manila	
	Daging (Ton)	Telur (Butir)	Daging (Ton)	Telur (Butir)	Daging (Ton)	Telur (Butir)
Bukit Kapur	6045	186118	1168500	-	1179	137393
Medang Kampai	891	27437	632700	-	512	61914
Sungai Sembilan	7930	244150	-	-	1620	192571
Dumai Barat	744	22503	-	-	524	64449
Dumai Selatan	310	9536	136800	-	571	70200
Dumai Timur	827	25477	-	-	277	34068
Dumai Kota	127	3920	-	-	70	8554
Jumlah	16874	519141	1938000	-	4753	569149

Sumber : Dinas Ketahanan Pangan dan Pertanian Kota Dumai

3.5 ENERGI

Tabel 3.5.1 Data Distribusi Listrik Tahun 2019-2021

Distribusi Listrik	Daya Listrik (KWh)		
	2019	2020	2021
Listrik Yang Dibeli/Diterima	574 712 042,00	758 927 719,00	864621898,00
Listrik Terjual	531 964 554,00	726 515 906,00	863302793,00
Listrik Dipakai Sendiri	597 174,00	600 747,00	1319105,00
Listrik Susut/Hilang	42 150 314,00	31 811 066,00	41267380,00

Sumber : Badan Pusat Statistik Kota Dumai

Tabel 3.5.2 Daya Terpasang, Produksi dan Distribusi Listrik PT.PLN Pada Cabang/Ranting PLN di Kota Dumai Tahun 2019-2021

Uraian	2019	2020	2021
Daya Terpasang	199839	268638	296578
Produksi Listrik	-	-	-
Listrik yang Dibeli/ Diterima	574 712 042,00	758 927 719,00	864621898,00
Listrik Terjual	531 964 554,00	726 515 906,00	863302793,00
Dipakai Sendiri	597 174,00	600 747,00	1319105,00
Susut/Hilang	42 150 314,00	31 811 066,00	41267380,00

Sumber : Badan Pusat Statistik Kota Dumai

Tabel 3.5.3 Banyaknya Penggunaan dan Distribusi Tenaga Listrik Menurut Jenis Pelanggan di Kota Dumai Tahun 2021

Jenis Pelanggan	Jumlah Pelanggan	Jumlah Distribusi Listrik (KWH)
Rumah Tangga	88384	170666449
Bisnis	11270	71204945
Industri	38	440319384
Sosial (Sekolah,Rumah Sakit, Tempat Ibadah)	1405	7784478
Publik (Penerangan Jalan)	729	5308683
Kantor Pemerintahan	300	7169820
Jumlah	102126	702453759

Sumber : Badan Pusat Statistik Kota Dumai

Tabel 3.5.4 Jumlah Pelanggan dan Air yang Disalurkan Menurut Jenis Pelanggan di Kota Dumai Tahun 2021

Jenis Pelanggan	Jumlah Pelanggan	Air Disalurkan (M ³)	Nilai (Rupiah)
Sosial Umum	75	11 965	107 017 000
Sosial Khusus	48	19 886	196 715 000
Rumah Tangga Tk. 1	1	47	498 800
Rumah Tangga Tk.2	2 523	203 298	2 027 602 250
Rumah Tangga Tk. 3	367	16 040	168 016 562
Niaga Tk. 1	447	41 625	534 508 000
Niaga Tk. 2	8	1 831	28 386 000
Industri	2	281 298	3 405 976 000
Jumlah	3471	575 990	6 468 719 612

Sumber : Badan Pusat Statistik Kota Dumai

3.6 LINGKUNGAN HIDUP

Tabel 3.6.1 Data Ruang Terbuka Hijau di Kota Dumai Tahun 2020-2021

Data	Tahun			
	2020		2021	
	Jumlah	Luas (M ²)	Jumlah	Luas (M ²)
RTH (Taman dan Jalur Hijau)	45	252.546,05	45	252.546,05
Taman	27	7062,53	27	7062,53
Jalur Hijau	17	108.784,47	17	108.784,47
Pohon Ditanam dan Terinventarisasi	2180		1000	

Sumber : Dinas Lingkungan Hidup Kota Dumai

Tabel 3.6.2 Indeks Kualitas Udara (IKU) Kota Dumai Tahun 2021

Lokasi	Rata-rata Konsentrasi NO ₂	Rata-rata Konsentrasi SO ₂	Indeks NO ₂	Indeks SO ₂	Indeks EU	IKU Kab/Kota
Kota Dumai	10.7762	4.1037	0.2694	0.2051	0.4745	79.1892

Sumber : Dinas Lingkungan Hidup Kota Dumai

Tabel 3.6.3 Ambang Batas Baku Mutu Air Sumur Kota Dumai Tahun 2021

Parameter	Satuan	Ambang Batas Baku Mutu
Ph		6,5-9
Kekeruhan	NTU	25
Warna	TCU	50
Besi	mg/L	1
Kadmium	mg/L	0,005
Nitrat	mg/L	10
KMNO ₄	mg/L	10

Sumber : Dinas Lingkungan Hidup Kota Dumai

Tabel 3.6.4 Ambang Batas Baku Mutu Air Sungai Kota Dumai Tahun 2021

Parameter	Satuan	Ambang Batas Baku Mutu
BOD	mg/L	12
COD	mg/L	25
P	mg/L	0.2
pH		6-9
DO	mg/L	4
NO3	mg/L	10
Nitrit	mg/L	0.06

Sumber : Dinas Lingkungan Hidup Kota Dumai

Tabel 3.6.5 Data Lokasi Tempat Pembuangan Sampah di Kota Dumai Tahun 2021

Jenis	Lokasi
TPA Mekar Sari (Tempat Pembuangan Akhir)	Kelurahan Mekar Sari, Kecamatan Dumai Selatan
BAK Container	JL. Datuk Laksamana Kelurahan Buluh Kasap
	JL. S.S Qasim Kelurahan Teluk Binjai
	JL. Janur Kuning Kelurahan Jaya Mukti
	Jl. Pulau Payung Kelurahan Rimba Sekampung
	JL. Pemasarakatan Kelurahan Bumi Ayu
	JL. Belimbing Kelurahan Rimba Sekampung
	JL. Gunung Merapi Kelurahan Bumi Ayu
	JL. Dock Yard Kelurahan Pangkalan Sesai
	JL. Siderejo Ujung Kelurahan Ratu Sima
	JL. Arifin Ahmad Kelurahan Bukit Batrem
	Jl. Datuk Laksamana Kelurahan Laksamana
	RSUD Kota Dumai Kelurahan Buluh Kasap
TPS Konvensional (Tempat Pembuangan Sampah)	Jl. Bintang Kelurahan Bintang
	Jl. Sultan Hasanudin Kelurahan Rimba Sekampung Depan Jalan Pinang
	Jl. Sultan Hasanudin Kelurahan Rimba Sekampung Depan Jalan Anggur
	Jl. S.S Qasim Kelurahan Teluk Binjai Depan Komplek Apel

Sumber : Dinas Lingkungan Hidup Kota Dumai

Tabel 3.6.6 Data Daya Tampung Tempat Pembuangan Sampah Kota Dumai Tahun 2021

Jenis	Daya Tampung (M ³)
BAK Container	3000
TPS Bintan	3000
TPS Depan Pinang	3000
TPS Depan Anggur	3000
TPS Depan Kompleks	3000

Sumber : Dinas Lingkungan Hidup Kota Dumai

Tabel 3.6.7 Data Jumlah Angkutan Pengangkut Sampah dan Volume Sampah yang Ditangani Kota Dumai Tahun 2021

Data	Jumlah
Angkutan Dump Truck	14 unit
Angkutan Amroll Truck	7 unit
Angkutan Roda Tiga	3 unit
Volume Sampah per Hari	100 ton

Sumber : Dinas Lingkungan Hidup Kota Dumai



BAB 4

INFRASTRUKTUR

**PERUMAHAN, PEKERJAAN UMUM, PARIWISATA,
KOMUNIKASI DAN PERHUBUNGAN**



**Rumah Layak Huni
Huni Tahun 2021 :**
19.469 unit



**Jumlah Menara
Telekomunikasi :**
214 unit

Panjang Jalan Menurut Kewenangan di Kota Dumai Tahun 2021



Jumlah Objek Wisata Di Kota Dumai Tahun 2021



Wisata Alam :
30 Wisata



Wisata Agama :
6 Wisata



Wisata Sejarah :
7 Wisata



Wisata Olahraga :
4 Wisata



Wisata Kuliner :
8 Wisata



Wisata Bolanja :
5 Wisata

Jumlah Kendaraan Terdaftar di Kota Dumai Tahun 2021



TRAVEL

4.1 Perumahan dan Pemukiman

Tabel 4.1.1 Perkembangan Tingkat Kepemilikan Rumah Layak Huni Penduduk dan Bagi Rumah Tangga Miskin Kota Dumai Tahun 2019-2021

Indikator	2019	2020	2021
Jumlah Rumah Tangga	71.480	73.670	96.000
Kepemilikan Rumah Layak Huni Bagi Rumah Tangga termasuk Miskin	18.945	19.349	*)19.469

Sumber : Dinas Perumahan Rakyat dan Kawasan Pemukiman Kota Dumai

Keterangan : *) Tahun 2021 berdasarkan data LKjiP Dinas Perkim Tahun 2021

Tabel 4.1.2 Data Status Kepemilikan Rumah di Kota Dumai Tahun 2019-2021

Status Kepemilikan Rumah	2019	2020	2021
Milik Sendiri	30.394 unit	30.394 unit	30.394 unit
Kontrak/Sewa	10.844 unit	10.844 unit	10.844 unit
Bebas Sewa/Menumpang	5.666 unit	5.666 unit	5.666 unit
Dinas dan lainnya	1.984 unit	1.984 unit	1.984 unit

Sumber : Dinas Perumahan Rakyat dan Kawasan Pemukiman Kota Dumai

Tabel 4.1.3 Data Kawasan Kumuh dan Rumah Tidak Layak Huni di Kota Dumai Tahun 2019-2021

Indikator	2019	2020	2021	Sumber Data
Jumlah Kawasan Kumuh (Ha)	38,45	33,75	0	Tahap I (tuntas) SK Wali Kota Dumai Nomor 922 Tahun 2021
			216,73	Tahap II (kumuh baru yang akan ditangani) Nomor 922 tahun 2021
Rumah Tidak Layak Huni (Unit)	1412	1068	948	Lah data LKj-IP Dinas Perkim Tahun 2021
		9724	9739	Update data e-rtlh

Sumber : Dinas Perumahan Rakyat dan Kawasan Pemukiman Kota Dumai

Tabel 4.1.4 Lokasi Lingkungan dan Permukiman Kumuh Perkotaan Kota Dumai Tahun 2021

Kawasan	Kecamatan	Kelurahan	Luas Kawasan (Ha)
Bintan	Dumai Kota	Bintan	7,41
Kota Jadi	Dumai Kota	Dumai Kota, Sukajadi	22,19
Rimbias	Dumai Kota	Rimba Sekampung	12,98
Palas	Dumai Timur	Tanjung Palas	9,88
STDI Sesai	Dumai Barat	Pangkalan Sesai, STDI	39,99
Bagan Nama	Dumai Barat	Bagan Keladi, Purnama	21,18
Ratu Sima	Dumai Selatan	Ratu Sima	19,45
Bukit Sari	Dumai Selatan	Mekar Sari, Bukit Timah	19,5
Lubuk Penyembal	Sungai Sembilan	Lubuk Gaung, Tanjung Penyembal	21,72
Guntung Mundam Makmur	Sungai Sembilan	Guntung, Teluk Makmur, Mundam	42,43
Total			216,73

Sumber : Dinas Perumahan Rakyat dan Kawasan Pemukiman Kota Dumai dalam RKPD Kota Dumai Tahun 2023

Keterangan : Lokasi Lingkungan dan Pemukiman Kumuh Perkotaan Tahap II Berdasarkan SK Wali Kota Dumai Nomor 922 Tahun 2021

Tabel 4.1.5 Data Jumlah Pemakaman Umum di Kota Dumai

Tahun	2019	2020	2021
Jumlah	14	14	14

Sumber : Dinas Perumahan Rakyat dan Kawasan Pemukiman Kota Dumai

Tabel 4.1.6 Data Luas Tempat Pemakaman Umum Kota Dumai Tahun 2019-2021

No	TPU	Luas Tahun 2019	Luas Tahun 2020	Luas Tahun 2021
1.	Makam Budi Kemulyaan	1,8 Ha	1,8 Ha	1,8 Ha
2.	Makam Jaya Mukti	0,56 Ha	0,56 Ha	0,56 Ha
3.	Makam Muslim	0,27 Ha	0,27 Ha	0,27 Ha
4.	Makam Pinang Kampai	0,35 Ha	0,35 Ha	0,35 Ha
5.	Makam Masjid Al Ijtihad	0,33 Ha	0,33 Ha	0,33 Ha
6.	Taman Pemakaman Umat Kristiani Kota Dumai	1,6 Ha	1,6 Ha	1,6 Ha
7.	Pemakaman Simpang Jepang	0,65 Ha	0,65 Ha	0,65 Ha
8.	TPU Ikatan Keluarga	0,25 Ha	0,25 Ha	0,25 Ha
9.	TPU Bukit Nenas	0,26 Ha	0,26 Ha	0,26 Ha
10.	Kuburan Tionghoa Dumai	7 Ha	7 Ha	7 Ha
11.	TPU Marga Sarana	5,5 Ha	5,5 Ha	5,5 Ha
12.	Taman Makam Pahlawan	2,5 Ha	2,5 Ha	2,5 Ha
13.	TPU Bukit Datuk	1,3 Ha	1,3 Ha	1,3 Ha
14.	TPU Islam Purnama	1 Ha	1 Ha	1 Ha

Sumber : Dinas Perumahan Rakyat dan Kawasan Pemukiman Kota Dumai

4.2 Pekerjaan Umum

Tabel 4.2.1 Data Panjang Jalan Menurut Tingkat Kewenangan Pemerintahan Kota Dumai (Km) Tahun 2019-2021

Tingkat Kewenangan Pemerintahan	2019	2020	2021
Negara	59,17	59,17	72,45
Provinsi	140,12	140,12	140,12
Kabupaten/Kota	1198,24	1198,24	1198,24
Jumlah	1397,53	1397,53	1410,81

Sumber : Badan Pusat Statistik Kota Dumai

Tabel 4.2.2 Data Kondisi Jalan per Kecamatan Kota Dumai Tahun 2021

Kecamatan	Panjang Ruas Jalan (Km) Tiap Kondisi			
	Baik	Sedang	Rusak Ringan	Rusak Berat
Bukit Kapur	77,80	50,92	26,06	16,90
Dumai Barat	95,91	21,49	29,35	33,83
Dumai Kota	51,18	5,04	2,87	2,18
Dumai Selatan	100,02	11,43	9,71	11,27
Dumai Timur	96,28	26,63	9,77	10,08
Medang Kampai	142,86	88,11	39,83	21,07
Sungai Sembilan	63,43	39,14	58,60	56,83
Jumlah	627,48	242,76	176,19	152,16

Sumber : Dinas Pekerjaan Umum dan Penataan Ruang Kota Dumai

Tabel 4.2.3 Proporsi Panjang Jaringan Jalan Dalam Kondisi Baik di Kota Dumai
Tahun 2019-2021

Uraian	Satuan	2019	2020	2021
Panjang jalan kondisi baik	Km	419,46	620,96	530,845
Panjang jalan seluruhnya	Km	1198,20	1198,20	1198,20
Proporsi Panjang jaringan jalan dalam kondisi baik	Km	35,01	51,82	43,86

Sumber : Dinas Pekerjaan Umum Dan Penataan Ruang Kota Dumai

Tabel 4.2.4 Panjang Jalan Menurut Jenis Permukaan Jalan Kota Dumai (km)
Tahun 2020-2021

Jenis Permukaan Jalan	2020	2021
Aspal	79,42	83,59
Beton	563,63	613,66
Kerikil	9,85	50,61
Tanah	545,34	450,37
Jumlah	1198,24	1198,23

Sumber : Badan Pusat Statistik Kota Dumai

Tabel 4.2.5 Daftar Inventaris Alat - Alat Berat Pada Bidang Peralatan dan Laboratorium
Tahun 2021

Nama / Jenis Alat	Merk	Kapasitas	Tahun	Kondisi Alat	Usia Alat
Motor Grader	Case	20 Ton	2001	Baik	16 Tahun
Skit Steer Loader	Sctrak	4 ton	2000	Baik	17 Tahun
Skit Steer Loader	Case	4,5 ton	2001	Rusak Berat	16 tahun
Backhoe Loader	Case	8850 kg	2007	Baik	10 tahun
Buldozer	Caterpillar	12 ton	2006	Baik	11 tahun
Tandem Roller	Sakai	8 ton	2007	Baik	10 tahun
Baby Roller	Sakai	2,5 ton	2007	Baik	10 tahun
Vibrating Roller	Sakai	12 ton	2013	Baik	8 tahun
Excavator	Kobelco	15 ton	2013	Baik	8 tahun
Excavator Long Arm	Hyundai	24 ton	2013	Baik	8 tahun

Lanjutan Tabel

Nama / Jenis Alat	Merk	Kapasitas	Tahun	Kondisi Alat	Usia Alat
Excavator	Hyundai	22 ton	2012	Baik	9 tahun
Motor Grader	Komatsu	11 ton	2014	Baik	7 tahun
Backhoe Loader	JCB	7,8 ton	2014	Baik	7 tahun
Truck Trailer	Hino		2013	Baik	8 tahun
Mini Excavator	JCB		2020	Baik	2 tahun
Excavator Amphibi			2021	Baik	1 tahun

Sumber : Dinas Pekerjaan Umum dan Penataan Ruang Kota Dumai

Keterangan :

1. Motor Grader : 2 unit
2. Backhoe Loader : 2 unit
3. Bulldozer : 1 unit
4. Vibrating Roller : 1 unit
5. Tandem Roller : 1 unit
6. Baby Roller : 1 unit
7. Excavator : 4 unit
8. Skit Steer Loader : 2 unit

4.3 Pariwisata

Tabel 4.3.1 Jumlah Hotel dan Akomodasi Lainnya Menurut Klasifikasi di Kota Dumai, 2019-2021

Tahun	Hotel				Akomodasi Lainnya
	Bintang 1	Bintang 2	Bintang 3	Bintang 4	
2019	1	3	2	2	28
2020	1	3	3	2	28
2021	1	3	3	2	31

Sumber : Badan Pusat Statistik Kota Dumai Melalui Survei Perusahaan

Tabel 4.3.2 Banyaknya Kamar dan Tempat Tidur Hotel Menurut Statusnya di Kota Dumai Tahun 2021

Kecamatan	Hotel Berbintang		Hotel NonBintang	
	Kamar	Tempat Tidur	Kamar	Tempat Tidur
Bukit Kapur	NA	NA	NA	NA
Medang Kampai	NA	NA	NA	NA
Sungai Sembilan	NA	NA	NA	NA
Dumai Barat	NA	NA	NA	NA
Dumai Selatan	NA	NA	NA	NA
Dumai Timur	NA	NA	NA	NA
Dumai Kota	NA	NA	NA	NA
Dumai	747	1108	732	1079

Sumber : Badan Pusat Statistik Kota Dumai

Tabel 4.3.3 Banyaknya Kedatangan dan Keberangkatan Warga negara Asing Melalui Kantor Imigrasi Dumai Bulanan Tahun 2021

Bulan	Kedatangan	Keberangkatan
Januari	-	-
Februari	-	-
Maret	-	-
April	-	-
Mei	-	-
Juni	-	-
Juli	-	-
Agustus	-	-
September	-	-
Oktober	-	-
November	-	-
Desember	-	-
Dumai	-	-

Sumber : Badan Pusat Statistik Kota Dumai melalui kompilasi data Transportas

Tabel 4.3.4 Daftar Lokasi Pariwisata Menurut Kecamatan Di Kota Dumai Tahun 2021

Jenis	Lokasi	Jarak (Km)	
1	WISATA ALAM		
	Pantai Puak Teluk Makmur	Jl. Lintas Dumai Sei-Pakning (Kel. Teluk Makmur)	± 10KM
	Pantai Purnama	Jl. Cut Nyak Dien-Purnama	± 7KM
	Pantai Kapten Erwin	Jl. Lintas Dumai Sei-Pakning (Kel. Teluk Makmur)	± 10KM
	Pantai Bahar	Jl. Lintas Dumai Sei-Pakning (Kel. Teluk Makmur)	± 10KM
	Pantai Panorama	Jl. Lintas Dumai Sei-Pakning (Kel. Teluk Makmur)	± 11KM
	Pantai Koneng	Jl. Lintas Dumai Sei-Pakning (Kel. Pelintung)	± 12KM
	Pantai Bahtera	Jl. Lintas Dumai Sei-Pakning (Kel. Pelintung)	± 11KM
	Pantai Legenda	Jl. Lintas Dumai Sei-Pakning (Kel. Pelintung)	± 11KM
	Pantai Pohon Binjai	Jl. Lintas Dumai Sei-Pakning (Kel. Pelintung)	± 11KM
	Pantai Wan Mas	Jl. Lintas Dumai Sei-Pakning (Kel. Pelintung)	± 12KM
	Pantai Salam Lestari	Jl. Lintas Dumai Sei-Pakning (Kel. Pelintung)	± 13KM
	Pantai Kampung Mundam Wah Ngah	Jl. Lintas Dumai Sei-Pakning (Kel. Teluk Makmur)	
	Pantai Pesona Batu Purnama	Jl. Cut Nyak Dien-Purnama	
	Hutan Wisata	Jl. Soekarno Hatta (Jl. Lintas Dumai-Duri)	
	Danau Bunga Tujuh	Jl. Soekarno Hatta (Jl. Lintas Dumai-Duri)	
	Hutan Bakau UNRI	Jl. Raja Ali Haji-Kel. Purnama	
	Wisata Sungai Mesjid	Jl. Dr. Wahidin Purnama	
	Kuala Sungai Dumai	Jl. Syekh Umar	± 2 KM
	Pesona Bukit Seludung	Jl. Lintas Dumai Sei-Pakning (Kel. Teluk Makmur)	± 10KM

	Wisata Bandar Bakau	Jl. Nelayan Dumai	± 5 KM
	Kampung Teratai	Jl. Soekarno Hatta (Jl. Lintas Dumai-Duri)	± 10KM
	Rumah Pohon	Jl. Soekarno Hatta (Jl. Lintas Dumai-Duri)	± 10KM
	Kampung Lamo Pulau Bungkok	Jl. Lintas Dumai-Sei Pakning (Kel. Pelintung)	± 12KM
	Kampung Wisata Pesisir	Jl. Cenderawasih (Kel. Laksamana)	± 3 KM
	Taman Putri Zara	Jl. Lintas Dumai Sei-Pakning (Kel. Teluk Makmur)	± 10KM
	Taman Wisata Bukit Gelanggang	Jl. HR Soebrantas	± 300M
	Penakaran Harimau Senepis	Kel. Basilam Baru Kec. Sungai Sembilan	± 25KM
	Embung Bukit Cahaya	Kel. Bumi Ayu	
	Sungai Dumai (Wisata Air)	Jl. Soekarno Hatta (Jl. Lintas Dumai-Duri)	
	Telaga Tirta Bukit Datuk	Komplek Pertamina-Bukit Datuk	
2	WISATA BELANJA		
	Ramayana Plaza	Jl. Jend Sudirman	± 1KM
	Citimall	Jl. Raya Bukit Datuk	± 2KM
	Pasar Bunda Sri Mersing/Pasar Pulau Payung	Jl. Diponegoro	± 2KM
	Pasar Senggol	Jl. Jend Sudirman	± 2KM
	Pasar Lepin	Jl. Jend Sudirman	± 1KM

Lanjutan Tabel

Jenis	Lokasi	Jarak (Km)
3	WISATA SEJARAH	
	Makan Pawang Lion	Jl. Lintas Dumai Sei-Pakning (Kel. Pelintung) ± 20KM
	Perigi Tuk Kurus	Komplek Pertamina Bukit Datuk ± 5KM
	Batu Telapak Harimau Sakti	Jl. Lintas Dumai Sei-Pakning (Kel. Pelintung) ± 15KM
	Keramat Cengal Sakti	Jl. Teduh (Pangkalan Sesai) ± 4KM
	Makan Tuk Kedondong	Komplek Patra Dock ± 5KM
	Makam Tuk Syeck Umar	Jl. Syech Umar ± 2KM
	Pesanggarahan Putri Tujuh	Jl. Putri Tujuh (Kilang Pertamina) ± 2KM
4	WISATA AGAMA	
	Dumai Islamic Center (DIC)	Jl. HR Soebrantas Dalam Tahap Proses Pembangunan
	Klenteng Hoch Liong Kiong	Jl. Ratu Sima-Kelakap Tujuh ± 6KM
	Masjid Raya Al Manan	Jl. Soekarno Hatta (Jl. Lintas Dumai-Duri) ± 15KM
	Pura	Jl. Soekarno Hatta (Jl. Lintas Dumai-Duri) ± 15KM
	Wisata Religi Rumah Suluk	Kec. Sungai Sembilan-Basilam Baru
	Masjid Terapung Pantai Puak Teluk Makmur	Jl. Lintas Dumai-Sei. Pakning (Kel. Teluk Makmur) Dalam Tahap Proses Pembangunan

Lanjutan Tabel

5	WISATA OLAHRAGA		
	Lapangan Golf PTGC	Jl. Bukit Datuk (Komplek Pertamina RU II Dumai)	± 3KM
	Kolam Renang Bukit Datuk	Jl. Bukit Datuk (Komplek Pertamina RU II Dumai)	± 3KM
	Kolam Pancing Patra	Jl. Bukit Datuk (Komplek Pertamina RU II Dumai)	± 3KM
	Wisata Mancing Wak Ngah Kampung Mundam		
6	WISATA KULINER		
	DEKRANASDA Kota Dumai (Bolu Kemojo, Dodol, Keripik, dll)	Jl. Jend Sudirman No.55 (Samping Ramayana Plaza)	± 1KM
	Wisata Kuliner Ombak (Menyediakan Berbagai Jenis Kuliner)	Jl. Sultan Hasanuddin/Jl. Ombak	± 2KM
	Oleh-Oleh Khas Dumai (Kerupuk Cabe)	Jl. Pulau Mampu (Dekat Pasar P.Payung)	± 2KM
	Dendeng Pucuk Ubi Fatmawati	Jl. Jeruk Jayamukti	± 5KM
	Restoran Dan Rumah Makan	Jl. Tenaga-Sultan Syarif Kasim	± 5KM
	Wisata Kuliner Kelakap Tujuh	Jl. Kelakap Tujuh	

Sumber : Dinas Kepemudaan, Olahraga dan Pariwisata Kota Dumai

Tabel 4.3.5 Jumlah Kedatangan Warga Asing per Asal Regional di Kota Dumai Tahun 2021

Bulan	Asean		Asia (Tanpa Asean)		Timur Tengah		Eropa		Amerika		Osenia		Afrika	
	VISA	Tanpa VISA	VISA	Tanpa VISA	VISA	Tanpa VISA	VISA	Tanpa VISA	VISA	Tanpa VISA	VISA	Tanpa VISA	VISA	Tanpa VISA
Januari	-	-	-	-	-	-	-	-	-	-	-	-	-	-
Februari	-	-	-	-	-	-	-	-	-	-	-	-	-	-
Maret	-	-	-	-	-	-	-	-	-	-	-	-	-	-
April	-	-	-	-	-	-	-	-	-	-	-	-	-	-
Mei	-	-	-	-	-	-	-	-	-	-	-	-	-	-
Juni	-	-	-	-	-	-	-	-	-	-	-	-	-	-
Juli	-	-	-	-	-	-	-	-	-	-	-	-	-	-
Agustus	-	-	-	-	-	-	-	-	-	-	-	-	-	-
September	-	-	-	-	-	-	-	-	-	-	-	-	-	-
Oktober	-	-	-	-	-	-	-	-	-	-	-	-	-	-
November	-	-	-	-	-	-	-	-	-	-	-	-	-	-
Desember	-	-	-	-	-	-	-	-	-	-	-	-	-	-

Sumber : Badan Pusat Statistik Kota Dumai

4.4 POS, Telekomunikasi dan Informatika

Tabel 4.4.1 Jumlah Kantor Pos Pembantu Menurut Kecamatan Kota Dumai Tahun 2019-2021

Kecamatan	Tahun		
	2019	2020	2021
Bukit Kapur	1	1	1
Medang Kampai	1	-	-
Sungai Sembilan	1	-	-
Dumai Barat	1	-	-
Dumai Selatan	0	-	-
Dumai Timur	0	1	1
Dumai Kota	0	-	-
Jumlah	4	2	2

Sumber : Badan Pusat Statistik Kota Dumai

Tabel 4.4.2 Lalu Lintas Surat yang Diterima dan Dikirimkan Melalui Kantor Pos Bulanan Tahun 2021

Bulan	Surat dan Paket Dikirim			Surat dan Paket Diterima
	Surat Kilat Khusus	Paket Pos Biasa	Paket Pos Kilat Khusus	
Januari	8058	396	300	35041
Februari	9725	380	344	43158
Maret	9380	418	371	38135
April	8372	450	378	39145
Mei	7355	499	427	35192
Juni	10856	356	528	49573
Juli	9337	297	213	43279
Agustus	11701	365	415	35469
September	16648	357	637	37419
Oktober	17448	370	748	35025
November	9865	336	638	30249
Desember	7413	397	520	40241
Jumlah	126158	4621	5519	461926

Sumber : Badan Pusat Statistik Kota Dumai

Tabel 4.4.3 Jumlah Pengiriman Dari dan Keluar Negeri (EMS) yang Diterima dan Dikirim Melalui Kantor Pos Kota Dumai Tahun 2021

Bulan	Pengiriman Dari dan Keluar Negeri (EMS)	
	Dikirim	Diterima
Januari	33	312
Februari	29	268
Maret	24	293
April	30	283
Mei	28	203
Juni	37	254
Juli	18	161
Agustus	31	218
September	23	258
Oktober	25	315
November	16	205
Desember	20	403
Jumlah	314	3173

Sumber : Badan Pusat Statistik Kota Dumai

Tabel 4.4.4 Daftar Nama Kelompok Informasi Masyarakat Kota Dumai Tahun 2021

No	Kecamatan	Kelurahan	Nama KIM	Jenis Usaha	Alamat
1	Bukit Kapur	Bukit Kayu Kapur	Mataram Wek-Wek	Peternakan Unggas	Jl. Bukit Kayu Kapur
2	Bukit Kapur	Gurun Panjang	Karang Taruna	Organisasi Sosial	Jl. Utama RT 09
3	Bukit Kapur	Gurun Panjang	Serasi Makmur		Jl. Utama RT 06
4	Bukit Kapur	Gurun Panjang	Bina Usaha Tani II	Peternakan Sapi	Jl. Utama RT 06
5	Bukit Kapur	Gurun Panjang	Hidup Mulia	Perkebunan Sawit	Jl. Utama RT 03
6	Bukit Kapur	Gurun Panjang	Karion Tani	Peternakan Sapi	Jl. Bambu Kuning RT 04
7	Bukit Kapur	Gurun Panjang	Maju Bersama (Karang Taruna)	Organisasi Sosial Kemasyarakatan	Jl. Utama Gurun Panjang



8	Bukit Kapur	Gurun Panjang	Mega Bersama	Kelompok Tani	Jl. Utama RT 03
9	Bukit Kapur	Gurun Panjang	Mekar Jaya	Peternakan Sapi	Jl. Utama Gg. Lancang Kuning RT 02
10	Bukit Kapur	Gurun Panjang	Mekar Sari Timber	Peternakan Sapi	Jl. Wono Srai Union Timber RT 10
11	Bukit Kapur	Gurun Panjang	Makmur Jaya	Peternakan Sapi	Jl. Utama RT 09
12	Bukit Kapur	Gurun Panjang	Rawang Makmur Sejahtera	Peternakan Sapi	Jl. Utama RT 09
13	Bukit Kapur	Gurun Panjang	Subur Jaya	Perkebunan	Jl. Lancang Kuning RT 02
14	Bukit Kapur	Gurun Panjang	Maju Jaya	Peternakan Sapi	Jl. Utama Rawang Makmur RT 08
15	Bukit Kapur	Gurun Panjang	Usaha Bersama	Kelompok Tani	Jl. Utama Gurun Panjang RT 01
16	Dumai Timur	Jaya Mukti	Meynis	Tas Talikur, Tas Kulit, Kain Sarung Tenun	Jl. Sibayak
17	Dumai Timur	Bukit Batrem	Tahu Surau	Tahu	Jl. Pendowo Gg. Surau
18	Dumai Timur	Bukit Batrem	Batrem Jaya	Tahu	Jl. Pendowo Gg. Surau
19	Dumai Timur	Tanjung Palas	Karya Bersama	Keripik Nenas	Jl. Makmur Gg. Tanjung
20	Dumai Timur	Tanjung Palas	Gaharu Suadaya	Keripik Cabe, The Gaharu, Stik Kentang, Tas Talikur, Sop Buah	Jalan Makmur
21	Dumai Timur	Tanjung Palas	Asyfa	Keripik Tempe	Jl. Makmur
22	Dumai Timur	Tanjung Palas	Albey	Repacking Madu	Jl. Makmur
23	Dumai Kota	Dumai Kota	Maju Bersama	CV	Kec. Dumai Kota

24	Dumai Kota	Laksamana	Cahaya Laksamana	Catering Makanan	Jl. Datuk Laksamana
25	Dumai Barat	Bagan Keladi	Tuah Informasi	Penyampaian Informasi	Kel. Bagan Keladi
26	Sungai Sembilan	Bangsals Aceh	Jambu Batu	Aneka Keripik	Jl. Sidodadi RT 05
27	Sungai Sembilan	Bangsals Aceh	Usaha Bersama	Keripik	Jl. Gatot Soebroto Kel. Bangsals Aceh
28	Sungai Sembilan	Bangsals Aceh	De Sista	Dodol Nenas	Kel. Bangsals Aceh Kec. Sungai Sembilan

Sumber : Dinas Komunikasi dan Informatika Kota Dumai

Tabel 4.4.5 Jumlah Menara Telekomunikasi di Kota Dumai Tahun 2021

No	Nama Provider	Alamat	Jumlah Menara
1	PT. Epid Menara Assetco	Gedung TCC Batavia Tower One Lantai 16 Jl. KH. Mas Mansyur Kav. 126 Jakarta	2
2	PT. Protelindo	Menara BCA 55th Floor, Jl. M.H. Thamrin No. 1, Jakarta 10310	33
3	PT. Daya Mitra Telekomunikasi	Jl. Jend. Sudirman No. 199 Gedung Graha Merah Putih Lt.7 Pekanbaru	46
4	Tower Bersama Group	Jl. Jend. Sudirman - Komplek Sudirman Point Blok B8-10 Pekanbaru	21
5	PT. Era Tower	Jl. Soekarno Hatta - Perkantoran Anggrekmas Blok D-19 Pekanbaru	7
6	PT. Telkomsel	Jl. Jend. Sudirman, Sumahilang, Kec. Pekanbaru Kota, 28156	41
7	PT. Hutchison 3 Indonesia	Jl. Sumatera No. 09 Pekanbaru	1
8	PT. Komet Infra Nusantra	Menara BCA 55th Floor, Jl. M.H. Thamrin No. 1, Jakarta 10310	6

9	PT. Centratama Menara Indonesia	Gedung Tcc Batavia Tower One Lantai 16 Jl. Kh. Mas Mansyur Kav.126 Jakarta Pusat 10220	14
10	PT. Solusi Tunas Pratama	Perkantoran Permata Senayan Blok C1, Jl. Tentara Pelajar Grogol Utara. Jakarta 12210	14
11	PT. Inti Bangun Sejahtera	Gedung Smartfreen Pekanbaru Jl. Jend. Sudirman No. 444 Pekanbaru	18
12	PT. XI Axiata	Jl. Tuanku Tambusai No.819, Kel.Labuh Baru., Kec. Payung Sekaki, Kota Pekanbaru, 28291	3
13	PT. Pertamina RU II Dumai	Jl. Cendana I Perumahan Pertamina Ru li Bukit Datuk	1
Total			207

Sumber : Dinas Komunikasi dan Informatika Kota Dumai

Tabel 4.4.6 Daftar Website (Domain/Subdomain) di Lingkungan Pemerintah Kota Dumai Tahun 2021

No	Perangkat Daerah	Domain/Subdomain	Status (Aktif/Tidak Aktif)
1.	Pemerintah Kota Dumai	https://web.dumaikota.go.id/	Aktif
2.	Dinas Komunikasi dan Informatika	https://diskominfo.dumaikota.go.id/	Aktif
3.	Dinas Pemberdayaan Perempuan dan Perlindungan Anak	https://dpppa.dumaikota.go.id	Aktif
4.	Dinas Pengendalian Penduduk dan Keluarga Berencana	https://dppkb.dumaikota.go.id	Aktif
5.	Sekretariat DPRD	https://dprd.dumaikota.go.id/	Aktif
6.	Dinas Pekerjaan Umum dan Penataan Ruang	https://pupr.dumaikota.go.id/	Aktif
7.	Dinas Kependudukan dan Pencatatan Sipil	https://disdukcapil.dumaikota.go.id/	Aktif
8.	Dinas Perikanan	https://diskan.dumaikota.go.id/	Aktif
9.	Dinas Tenaga Kerja dan Transmigrasi	https://disnakertrans.dumaikota.go.id/	Aktif

Lanjutan tabel

No	Perangkat Daerah	Domain/Subdomain	Status (Aktif/Tidak Aktif)
10.	Kecamatan Dumai Barat	https://kec-dumaibarat.dumaikota.go.id/	Aktif
11.	Satuan Polisi Pamong Praja	https://satpolpp.dumaikota.go.id/	Aktif
12.	Inspektorat	https://inspektorat.dumaikota.go.id	Aktif
13.	Dinas Perpustakaan dan Kearsipan	https://dispersip.dumaikota.go.id	Aktif
14.	Kecamatan Medang Kampai	https://kec-medangkampai.dumaikota.go.id	Aktif
15.	Kecamatan Dumai Kota	https://kec-dumaikota.dumaikota.go.id	Aktif
16.	Kecamatan Dumai Timur	https://kec-dumaitimur.dumaikota.go.id	Aktif
17.	Kecamatan Sungai Sembilan	https://kec-sungaisembilan.dumaikota.go.id	Aktif
18.	Badan Kepegawaian dan Pengembangan Sumber Daya Manusia	https://bkpsdm.dumaikota.go.id	Aktif
19.	Badan Pengelolaan Keuangan dan Aset Daerah	https://bpkad.dumaikota.go.id	Aktif
20.	Badan Perencanaan Pembangunan Daerah	https://bappeda.dumaikota.go.id	Aktif
21.	Dinas Kesehatan	https://dinkes.dumaikota.go.id	Aktif
22.	Dinas Pendidikan dan Kebudayaan	https://disdikbud.dumaikota.go.id	Aktif
23.	Dinas Perhubungan	https://dishub.dumaikota.go.id	Aktif
24.	Dinas Penanaman Modal dan Pelayanan Terpadu Satu Pintu	https://dpmpstsp.dumaikota.go.id	Aktif
25.	Dinas Kepemudaan, Olahraga dan Pariwisata	https://diskopar.dumaikota.go.id	Aktif
26.	Dinas Ketahanan Pangan dan Pertanian	https://diskpp.dumaikota.go.id	Aktif
27.	Badan Pendapatan Daerah	https://bapenda.dumaikota.go.id	Aktif
28.	Rumah Sakit Umum Daerah	https://rsudkotadumai.go.id	Aktif
29.	Kecamatan Bukit Kapur	https://kec-bukitkapur.dumaikota.go.id	Tidak Aktif



Lanjutan tabel

No	Perangkat Daerah	Domain/Subdomain	Status (Aktif/Tidak Aktif)
30.	Kecamatan Dumai Selatan	https://kec-dumai-selatan.dumaikota.go.id	Tidak Aktif
31.	Dinas Sosial	https://dinsos.dumaikota.go.id	Tidak Aktif
32.	Badan Penanggulangan Bencana Daerah	https://bpbd.dumaikota.go.id	Tidak Aktif
33.	Dians Perdagangan	https://disperdag.dumaikota.go.id	Tidak Aktif
34.	Dians Perindustrian, Koperasi, Usaha Kecil dan Menengah	https://disperkopukm.dumaikota.go.id	Tidak Aktif
35.	Dinas Perumahan Rakyat dan Kawasan Permukiman	https://disperkim.dumaikota.go.id	Tidak Aktif
36.	Dinas Lingkungan Hidup	https://dlh.dumaikota.go.id	Tidak Aktif
37.	Kantor Kesatuan Bangsa dan Politik	https://kesbangpol.dumaikota.go.id	Tidak Aktif

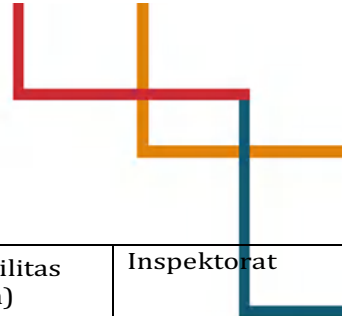
Sumber : Dinas Komunikasi dan Informatika Kota Dumai

Tabel 4.4.7 Aplikasi Fungsional yang Digunakan Perangkat Daerah Kota Dumai Tahun 2021

No	Aplikasi Fungsional	Nama Aplikasi	Perangkat Daerah Pengelola
I	Layanan Publik		
1.	Sistem Informasi Pendidikan	Dapodik (data Pokok Tenaga Kependidikan) SIMDIK (Sistem Informasi Pendidikan) BeeSMART (Ujian Try Out Online)	Disdikbud Kota Dumai
2.	Sistem Informasi Kesehatan	SIMRS (Sistem Informasi Rumah Sakit) ASPAK (Aplikasi Sarana, Prasarana dan Peralatan Kesehatan) SIPERMON (Sistem Informasi Perencanaan dan Monitoring Evaluasi)	RSUD Kota Dumai
3.	Sistem Informasi Kesehatan Daerah Optimal-Sistem Informasi Daerah Binaan	SIKDA-OPTIMA (Sistem Informasi Kesehatan Daerah Optima) SIDARBIN (Sistem Informasi Daerah Binaan)	Dinas Kesehatan Kota Dumai

Lanjutan Tabel

4.	Sistem Informasi Online Perlindungan Perempuan dan Anak	SIMFONI PPA (Sistem Informasi Online Perlindungan Perempuan dan Anak)	Dinas Pemberdayaan Perempuan Dan Perlindungan Anak
5.	Sistem Informasi Kemiskinan dan Penyandang Masalah Kemiskinan	SIKS-NG (Sistem Informasi Kesejahteraan Sosial – Next Generation)	Dinsos Kota Dumai
6.	Sistem Informasi Pembangunan Daerah	Sistem Perencanaan Daerah (SIMREDA) E-Database	BAPPEDA Kota Dumai
7.	Sistem Informasi Penanaman Modal/Perizinan	Sistem Informasi Perizinan (SiPERI) SPIPSE (Sistem Pelayanan Informasi Dan Perizinan Investasi Secara Elektronik) OSS (Online Single Submission)	DPMPSTP Kota Dumai
8.	Sistem Informasi Pendapatan Daerah	E-Paddum (Elektronik Pendapatan Asli Dumai) E-Billing (Elektronik Pajak Online untuk Hotel, Restoran, dan Hiburan) SIMPATDA (Sistem Informasi Manajemen Pendapatan Daerah)	BAPENDA Kota Dumai
9.	CCTV Online	cctv.dumaikota.go.id	Dinas Perhubungan Kota Dumai
II Administrasi dan Manajemen Umum			
1.	Sistem Informasi Aset dan Barang Daerah	Simda-BMD (Sistem Manajemen Daerah-Barang Milik Daerah)	BPKAD Kota Dumai
2.	Sistem Informasi Keuangan (E-Budgeting)	e-budgeting.dumaikota.go.id	BAPPEDA Kota Dumai
3.	Sistem Informasi Pengadaan	www.lpse.dumaikota.go.id	Bagian Adm. Pembangunan Setdako Dumai
4.	Sistem Informasi Pembangunan	Sistem Perencanaan Daerah (SIMREDA) E-Database	BAPPEDA Kota Dumai
5.	Sistem Informasi Legislasi	www.dprd.dumaikota.go.id www.jdih.dumaikota.go.id	Setwan Kota Dumai Bagian Hukum dan HAM Setdako Dumai
6.	Sistem Informasi Kearsipan	Sistem Informasi Kearsipan Dinamis (SIKD) (Pasif)	DISPERSIP Kota Dumai
7.	Sistem Informasi Perpustakaan	- Integrated Library System (INLIS lite)	DISPERSIP Kota Dumai



Lanjutan Tabel

8.	Sistem Informasi Laporan Kinerja Instansi Pemerintah	E-LAKIP (Laporan Akuntabilitas Kinerja Instansi Pemerintah) E-SAKIP (Sistem Informasi Akuntabilitas Kinerja Instansi Pemerintah)	Inspektorat
9.	Sistem Aplikasi Perkantoran surat-menyurat	E-Office	OPD se Kota Dumai
10.	Sistem Administrasi Kependudukan	siak.depdagri.go.id	Dinas Kependudukan Dan Pencatatan Sipil
III Administrasi Legislasi			
1	Sistem Informasi Jaringan dan Dokumentasi Hukum	www.jdih.dumaikota.go.id	Bagian Hukum Setdako Dumai
IV Manajemen Keuangan			
1	Sistem Informasi Keuangan (E-Budgeting)	e-budgeting.dumaikota.go.id	BAPPEDA Kota Dumai
2	BPKAD. Bappeda. Biro AP. Biro Organisasi dan Dispenda	SIMDA-Keuangan	BPKAD Kota Dumai
3	Sistem Informasi Keuangan (E-Budgeting)	SIMDA-Keuangan	BPKAD Kota Dumai
V Manajemen Kepegawaian			
1	Sistem Informasi Kepegawaian	Sistem Aplikasi Pelayanan Kepegawaian (SAPK) Sistem Informasi Manajemen Kepegawaian (simpeg.dumaikota.go.id)	Badan Kepegawaian. Pendidikan dan Pelatihan (BKPP)

Sumber : RKPD Kota Dumai Tahun 2023

4.5 Perhubungan dan Transportasi

Tabel 4.5.1 Lokasi Terminal di Kota Dumai Tahun 2021

Nama Terminal	Jumlah	Pengelola	Kondisi
Terminal Type A	1 terminal	Kemenhub	Baik
Terminal Penumpang Pelabuhan	1 terminal	PT. Pelindo	Baik
Terminal Penumpang Domestik Bandar Sri Junjungan	1 terminal	Pemrov Riau	Kurang Baik
Pelabuhan Roro Bandar Dri Junjungan	1 pelabuhan roro	Pemrov Riau	Baik
Bandar Udara Pinang Kampai	1 bandar udara	Pelita	Baik

Sumber : Dinas Perhubungan Kota Dumai

Tabel 4.5.2 Data Transportasi di Kota Dumai Tahun 2019-2021

Jenis Transportasi	2019	2020	2021
Transportasi Udara	394	1158	404
Transportasi Laut	189	143	183
Transportasi Darat	11230	10530	11500

Sumber : Dinas Perhubungan Kota Dumai

Tabel 4.5.3 Jumlah Kendaraan Bermotor yang Terdaftar Menurut Jenisnya di Kota Dumai Tahun 2019-2021

Jenis Kendaraan	Tahun		
	2019	2020	2021
Mobil Penumpang	14680	14796	14768
Truk	6572	6343	6366
Bus	101	98	101
Sepeda Motor	62578	58836	59293
Jumlah	83931	80073	80528

Sumber : Badan Pusat Statistik Kota Dumai

Tabel 4.5.4 Data Traffic Light di Kota Dumai Tahun 2021

No	Alamat	Kondisi	Jumlah
1.	Jl. Jend. Sudirman Depan Polres Dumai	Baik	4 unit
2.	Jl. Sultan Syarif Kasim Dumai	Baik	4 unit
3.	Jl. Ombak Simpang Tegalega	Baik	4 unit
4.	Jl. Simpang Jl Dock	Rusak	3 unit
5.	Jl. Cempedak	Baik	3 unit
6.	Jend. Sudirman Simpang Bumi Ayu	Baik	3 unit
7.	Jl. Tegalega Bukit Datuk	Baik	3 Unit
8.	Jl. HR Soebrantas	Baik	3 Unit
9.	Jl. Simp. Perwira	Baik	3 Unit
10.	Jl. Simp. Arifin Ahmad	Baik	3 Unit
11.	Jl. Bundaran Lama	Baik	3 Unit

Sumber : Dinas Perhubungan Kota Dumai

Tabel 4.5.5 Data Jumlah Kepemilikan KIR Angkutan Umum di Kota Dumai Tahun 2019-2021

Jenis Kendaraan	Tahun		
	2019	2020	2021
AJDP	57	11	54
Sedan/Taksi	5	1	3
Oplet	4	0	4
Rental	57	12	47
Bajaj/Becak Motor	0	0	0
Oto Bis	71	35	69
Mini Bis	131	36	120

Sumber : Dinas Perhubungan Kota Dumai

Tabel 4.5.6 Daftar Zona Selamat Sekolah di Kota Dumai Tahun 2021

No	Uraian
1.	Zona Selamat Sekolah Dumai Selatan
2.	Zona Selamat Sekolah di Jl. Sei Teras (SDN 10)
3.	Zona Selamat Sekolah di Jl. Kelakap Tujuh (SMP Muslimin)
4.	Zona Selamat Sekolah di Jl. Arifin Ahmad (SDN Guntung)
5.	Zona Selamat Sekolah di Jl. Perwira (SDN 007)
6.	Zona Selamat Sekolah di Jl. Pangeran Diponegoro (SD/SMP Santo Tarcisius)
7.	Zona Selamat Sekolah di Jl. Gurun Panjang (SDN 015)
8.	Zona Selamat Sekolah di Jl. Pawang Sidik (Depan Pesantren)
9.	Zona Selamat Sekolah di Jl. Imam Bonjol (Depan MTs)
10.	Zona Selamat Sekolah di Jl. Rajawali (Depan SUPM Dumai)
11.	Zona Selamat Sekolah di Jl. Syech Umar (Simp. Pemuda)
12.	Zona Selamat Sekolah di Jl. Paus (Depan SD)
13.	Zona Selamat Sekolah di Jl. K.H Nasution (Kesuma Depan SKH Mart)
14.	Zona Selamat Sekolah di Jl. Arifin Ahmad (Depan Pendowo)
15.	Zona Selamat Sekolah di Jl. Gunung Merapi (Depan SDN 008 Bumi Ayu)
16.	Zona Selamat Sekolah di Jl. Raya Bukit Datuk (Dekat Citimall)
17.	Zona Selamat Sekolah di Jl. Tenaga dan Patimura (SMPN 1 Dumai)
18.	Zona Selamat Sekolah di Jl. Prof. Yamin/Dekat SPBU (MTSS Al Falah)
19.	Zona Selamat Sekolah di Jl. Sultan Syarif Kasim (SDN 013)
20.	Zona Selamat Sekolah di Jl. Bintan

Sumber : Dinas Perhubungan Kota Dumai

Tabel 4.5.7 Perkembangan Jumlah Pemasangan Rambu-Rambu di Kota Dumai Tahun 2019-2021

No	Uraian	2019	2020	2021
1.	Pemasangan rambu-rambu jalan	88	340	1422

Sumber : Dinas Perhubungan Kota Dumai dalam RKPD Kota Dumai Tahun 2023

Tabel 4.5.8 Perkembangan Penyediaan PJU Kota Dumai Tahun 2019-2021

Indikator	2019	2020	2021
Ruas Jalan dengan Sarana Penerangan Jalan Umum	412 Ruas Jalan	435 Ruas Jalan	445 Ruas Jalan
Jumlah PJU Terbangun	20 Lokasi	23 Lokasi	10 Lokasi

Sumber : Dinas Perhubungan Kota Dumai dalam RKPd Kota Dumai Tahun 2023

Tabel 4.5.9 Banyaknya Barang dan Penumpang Luar Negeri Melalui Pelabuhan Dumai Tahun 2021

BULAN	Barang		Penumpang	
	Muat	Bongkar	Berangkat	Datang
Januari	22	101	-	-
Februari	41	111	-	-
Maret	41	99	-	-
April	56	136	-	-
Mei	26	115	-	-
Juni	51	169	-	-
Juli	59	131	-	-
Agustus	37	126	-	-
September	59	144	-	-
Oktober	64	98	-	-
November	58	121	-	-
Desember	60	155	-	-
Jumlah/Total	573	1506	-	-

Sumber : Badan Pusat Statistik Kota Dumai

Tabel 4.5.10 Jumlah Pesawat dan Penumpang Yang Datang dan Berangkat Melalui Bandar Udara Pinang Tahun 2021

BULAN	PESAWAT (Unit)		Penumpang (Orang)	
	Datang	Berangkat	Datang	Berangkat
Januari	11	11	61	69
Februari	17	17	3	3
Maret	28	28	23	17
April	6	6	12	27
Mei	2	2	9	9
Juni	28	28	50	35
Juli	30	30	9	3
Agustus	15	15	6	1
September	31	31	35	23
Oktober	21	21	92	72
November	8	8	83	92
Desember	4	4	90	101
Jumlah/Total	201	201	473	452

Sumber : Badan Pusat Statistik Kota Dumai

Tabel 4.5.11 Jumlah Barang dan Bagasi Yang Dibongkar dan Dimuat Melalui Bandar Udara Pinang Kampai (Kg) Tahun 2021

BULAN	Barang (Kg)		Bagasi (Kg)	
	Muat	Bongkar	Muat	Bongkar
Januari	-	-	1	1
Februari	-	-	-	-
Maret	-	-	702	412
April	-	-	495	662
Mei	-	-	-	-
Juni	-	-	926	2
Juli	-	-	377	111
Agustus	-	-	370	142
September	-	-	968	346
Oktober	-	-	2	919
November	-	-	941	1
Desember	-	-	2	1
Jumlah/Total	-	-	4783	2598

Sumber : Badan Pusat Statistik Kota Dumai



BAB 5

EKONOMI DAN KEUANGAN DAERAH

INDUSTRI, PERDAGANGAN, PDRB, EKSPOR IMPOR, APBD, PERBANKAN DAN KOPERASI

Nilai Ekspor & Impor Melalui Kota Dumai Tahun 2021 (Miliar USD)



Nilai Impor melalui Kota Dumai
\$ 614.021.637,00 Miliar



Nilai Ekspor melalui Kota Dumai
\$ 15.446.321.562,75 Miliar



Produksi Domestik Regional Bruto (PDRB) Kota Dumai Tahun 2021 (Miliar Rupiah)

ADHK Kota Dumai mencapai
25.648,64 Milliar Rupiah

ADHB Kota Dumai mencapai
39.316,95 Milliar Rupiah

Anggaran Pendapatan

Jumlah Pendapatan Daerah

Rp. 1.296.269.073.350,00

Terdiri dari: Pendapatan Asli Daerah

Rp. 374.465.303.311,00 ; Dana

Perimbangan Rp. 740.446.118.425,00

Pendapatan Lainnya yang Sah Rp.

40.879.460.000,00

Realisasi Pendapatan

Jumlah Pendapatan Daerah

Rp. 1.246.299.362.657,14

Terdiri dari: Pendapatan Asli Daerah

Rp. 366.686.925.231.75; Dana

Perimbangan Rp. 731.422.367.681,00

& Pendapatan Lainnya yang Sah

Rp. 155.515.310.593.29

1897
UMKM

271
KOPERASI



Anggaran Belanja

Jumlah Belanja Daerah

Rp. 1.454.362.356.872,00

Terdiri dari: Belanja Tidak Langsung

Rp. 11.435.077.059,00 & Belanja Langsung

Rp. 234.465.493.304,00

Realisasi Belanja

Jumlah Belanja Daerah

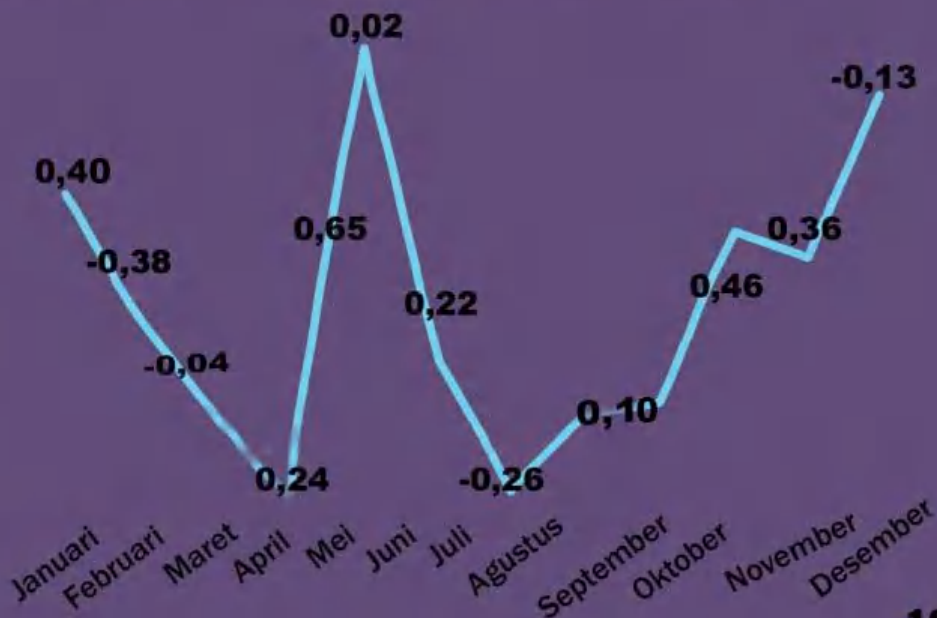
Rp. 1.314.289.659.257,23

Terdiri dari: Belanja Tidak Langsung

Rp. 9.056.476.757,00 & Belanja

Langsung Rp. 199.818.329.751,39

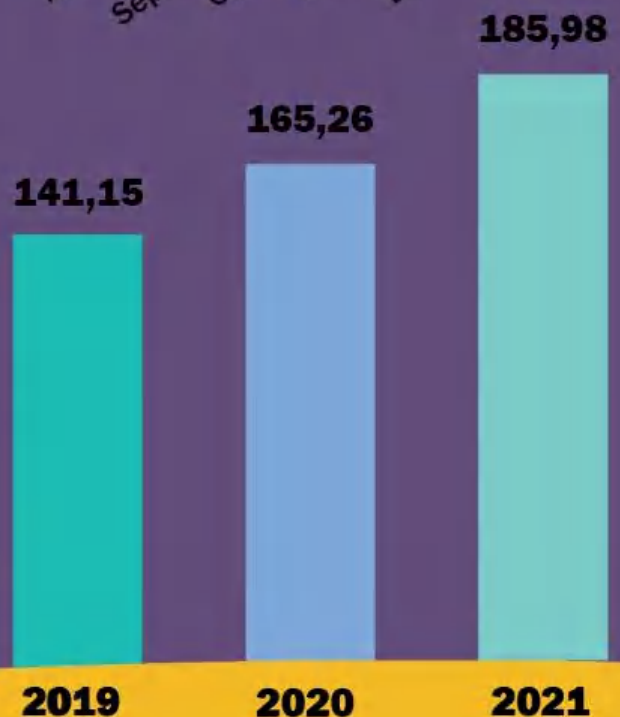
Persentase Bulanan Inflasi Tahun 2021 Kota Dumai



Penerimaan Pajak Daerah Tahun

2019-2021

(Miliar Rupiah)



5.1 Industri

Tabel 5.1.1 Jumlah Perusahaan PMDN dan PMA di Kota Dumai Tahun 2020 - 2021

Indikator	Tahun	
	2020	2021
Jumlah Perusahaan PMDN	110	235
Jumlah Perusahaan PMA	44	44
Jumlah	154	279

Sumber : Dinas Penanaman Modal dan Pelayanan Terpadu Satu Pintu Kota Dumai

Tabel 5.1.2 Data Perizinan yang diberikan Pemerintah Kota Dumai Tahun 2019-2021

Jenis Izin	Tahun		
	2019	2020	2021
Surat Izin Usaha Perdagangan (SIUP)	2	1	41
Tanda Daftar Gudang (TDG)	-	-	1
Izin Usaha Industri (500 jt-15 M)	1	-	1
Izin Lokasi	21	25	15
Izin Lingkungan	9	6	9
Izin Mendirikan Bangunan (IMB)	309	208	131
Izin Praktek Apoteker	30	17	45
Izin Penyelenggaraan Optical	6	1	3
Izin Apotik	13	9	13
Izin Toko Obat	10	3	5
Izin Klinik	7	12	2
Izin Klinik Pemerintah Daerah	1	-	-
Izin Praktek Fisioterapis	2	-	5
Izin Praktek Bidan	18	60	91
Izin Penggunaan Racun Api	104	73	43
SIUP-Minuman Beralkohol Gol B dan C	5	1	1
Izin Reklame	42	16	-
Surat Izin Praktek Umum&Spesialis	162	106	-
Izin Praktek Dokter Spesialis	25	19	29
Izin Praktek Dokter Umum	110	63	90
Izin Usaha Jasa Konstruksi (IUJK)	140	168	31
Izin Pendirian Program Satuan Pendidikan Formal (IPSPF)	4	4	3

Lanjutan Tabel

Jenis Izin	Tahun		
	2019	2020	2021
Izin Penyelenggaraan Satuan Pendidikan Non Formal	7	10	3
Tanda Daftar Kapal Perikanan (TDKP)	9	-	-
Izin Restoran/Rumah Makan	-	22	9
Izin Praktek Dokter Gigi	22	22	8
Izin Praktek Dokter Gigi Spesialis	5	2	-
Izin Praktek Perawat Gigi	1	-	-
Izin Praktek Perawat Mandiri	4	91	96
Izin Pengobatan Tradisional	2	1	-
Izin Depot Air Isi Ulang	1	3	1
Izin Praktek Tukang Gigi	15	-	-
Surat Pernyataan Kesanggupan Pengelolaan Pemantauan Lingkungan Hidup (SPPL)	21	26	21
Izin Penyimpanan Sementara dan Pengumpulan Limbah Bahan Berbahaya dan Beracun (TPS LB3)	2	-	-
Tanda Daftar Usaha Pariwisata (TDUP)	51	43	14
Izin Perubahan Penggunaan Tanah(IPT)	7	49	57
Sertifikat Produksi Pangan Industri Rumah Tangga (SPP-IRT)	47	59	51
Surat Keterangan Pembangunan Perumahan Sehat Bersubsidi bagi Masyarakat Berpenghasilan Rendah	1	-	-
Jumlah	1217	1120	819

Sumber : Dinas Penanaman Modal dan Pelayanan Terpadu Satu Pintu Kota Dumai

5.2 Perdagangan

Tabel 5.2.1 Jumlah Tenaga Kerja, Perusahaan dan Realisasi Investasi PMA dan PMDN Kota Dumai Tahun 2021

Kategori	PMA	PMDN	Jumlah
Jumlah Tenaga Kerja	2 345	1 653	3 998
Jumlah Perusahaan	44	235	279
Nilai Investasi (Rupiah)	8598 115 200 000	487 531 500 000	9085 646 700 000

Sumber : Dinas Penanaman Modal dan Pelayanan Terpadu Satu Pintu Kota Dumai sumber dari BPS Kota Dumai

Tabel 5.2.2 Harga Rata-rata, Minimum dan Maksimum Menurut Jenis Beberapa Komoditas Tahun 2021

Jenis Komoditas	Harga Rata-rata	Harga Minimum	Harga Maksimum
Beras	2012	1 964	2 100
Ikan Asin Teri No.2	32 205	28 767	35 500
Minyak Goreng Curah	9 330	9 096	9 671
Gula Pasir	135 854	130 000	140 833
Garam Hancur Kasar	2012	1 964	2 100
Bawang Merah	32 205	28 767	35 500
Tepung Terigu	9 330	9 096	9 671
Daging Sapi	135 854	130 000	140 833
Daging Ayam Ras	46 548	39 667	47 417
Telur Ayam Ras	1 402	1 227	1 573
Ikan Kembung	41 349	39 500	43 917
Cabai Merah	38 408	25 876	51 500

Sumber : Badan Pusat Statistik Kota Dumai, Data diolah

Tabel 5.2.3 Harga Rata-rata, Minimum dan Maksimum Menurut Jenis Beberapa Komoditas Bahan Bangunan Tahun 2021

Jenis Komoditas	Harga Rata-rata	Harga Minimum	Harga Maksimum
Pasir Pasang (M3)	215 000	210 000	219 000
Semen (Zak=50kg)	75 583	59 833	64 833
Batu Bata Besar (Biji)	675	675	675
Papan Campuran (Lembar)	65 729	65 000	71 250
Keramik (M ² = 40 x 40 cm)	54 812	54 750	55 000
Kayu Lapis (Batang= 6 mm)	93 472	94 333	95 000
Kayu Balok (Batang)	41 875	41 667	43 333
Cat Tembok 5 Kg (Kaleng)	104 022	96 136	107 273

Sumber : Badan Pusat Statistik Kota Dumai, Data diolah

Tabel 5.2.4 Data Pemasukan dan Penyaluran Beras Melalui Perum Bulog Sub Divisi Regional Dumai Bulanan (Kg) Tahun 2021

Bulan	Pemasukan	Penyaluran	Selisih
Januari	604 000	506 800	97 200
Februari	1 186 000	449 800	736 200
Maret	161 000	556 420	-395 420
April	123 000	579 570	-456 570
Mei	100 000	685 870	-585 870
Juni	850 000	243 740	606 260
Juli	900 000	1 974 020	-1 074 020
Agustus	1 000 000	1 162 850	-162 850
September	1 200 000	749 300	450 700
Oktober	125 000	399 300	-274 300
November	1 380 617	477 105	903 512
Desember	2 017 970	1 301 300	716 670

Sumber : Badan Pusat Statistik, Data diolah

Tabel 5.2.5 Stok Beras Melalui Perum Bulog Sub Divisi Regional Dumai Bulanan (Kg)
Tahun 2021

Bulan	Stok Awal	Pemasukan	Jumlah Tersedia	Penyaluran	Stok Akhir
Januari	1 590 288	604 000	2 194 288	506 800	1 687 488
Februari	1 687 488	1 186 000	2 873 488	449 800	2 423 688
Maret	2 423 688	161 000	2 584 688	556 420	2 028 268
April	2 028 268	123 000	2 151 268	579 570	1 571 698
Mei	1 571 698	100 000	1 671 698	685 870	985 828
Juni	985 828	850 000	1 835 828	243 740	1 592 088
Juli	1 592 088	900 000	2 492 088	1 974 020	518 068
Agustus	518 068	1 000 000	1 518 068	1 162 850	355 218
September	355 218	1 200 000	1 555 218	749 300	805 918
Oktober	805 918	125 000	930 918	399 300	531 618
November	531 618	1 380 617	1 912 235	477 105	1 435 130
Desember	1 435 130	2 017 970	3 453 100	1 301 300	2 151 800

Sumber : Badan Pusat Statistik Kota Dumai

Tabel 5.2.6 Jumlah Pasar Menurut Jenis Pasar di Kota Dumai Tahun 2019-2021

Jenis Pasar	Tahun		
	2019	2020	2021
Pasar Tradisional	14	14	14
Pasar Modern	1	2	
Pasar Swasta	11	11	11
Swalayan	77	85	39

Sumber : Dinas Perdagangan Kota Dumai

Tabel 5.2.7 Jumlah Pedagang di Kota Dumai Tahun 2019-2021

Jenis Pedagang	Tahun		
	2019	2020	2021
Pedagang	1354	1471	2570
Pedagang Kaki Lima	293	342	259

Sumber : Dinas Perdagangan Kota Dumai

5.3 Produk Domestik Regional Bruto

Tabel 5.3.1 Produk Domestik Regional Bruto (PDRB) Kota Dumai

PDRB	2019	2020	2021
PDRB ADHB (Milyar Rupiah)	36 147,15	36 326,79	39 999,41
PDRB ADHK (Milyar Rupiah)	24 856,90	24 597,99	26 068,58

Sumber : Badan Pusat Statistik Kota Dumai, Data Diolah

Tabel 5.3.2 Kontribusi 10 Sektor Utama PDRB ADHB 2021

Sektor PDRB	Persentase Kontribusi
Sepuluh Sektor Teratas (Top 10)	98,29
Lainnya	1,71

Sumber : Badan Pusat Statistik Kota Dumai, Data diolah

Tabel 5.3.3 Sepuluh Sektor Utama PDRB ADHB (Milyar Rupiah) 2021

Sektor Utama	Nilai
Industri Pengolahan	24 346,07
Perdagangan Besar dan Eceran; Reparasi Mobil dan Sepeda Motor	5 873,68
Konstruksi	3 995,66
Pertanian, Kehutanan, dan Perikanan	2 303,17
Transportasi dan Pergudangan	759,02
Administrasi Pemerintahan, Pertahanan dan Jaminan Sosial Wajib	605,35
Informasi dan Komunikasi	478,07
Jasa Keuangan dan Asuransi	449,22
Penyediaan Akomodasi dan Makan Minum	314,99
Jasa Pendidikan	192,27

Sumber : Badan Pusat Statistik Kota Dumai, Data diolah

Tabel 5.3.4 Sepuluh Sektor Utama PDRB ADHK (Milyar Rupiah) 2021

Sektor Utama	Nilai
Industri Pengolahan	16 006,34
Perdagangan Besar dan Eceran; Reparasi Mobil dan Sepeda Motor	4 066,73
Konstruksi	2 384,99
Pertanian, Kehutanan, dan Perikanan	1 351,37
Transportasi dan Pergudangan	467,44
Administrasi Pemerintahan, Pertahanan dan Jaminan Sosial Wajib	442,18
Informasi dan Komunikasi	350,59
Jasa Keuangan dan Asuransi	292,58
Penyediaan Akomodasi dan Makan Minum	173,38
Real Estate	113,30

Sumber : Badan Pusat Statistik Kota Dumai, Data diolah

Tabel 5.3.5 PDRB Kota Dumai Atas Dasar Harga Berlaku Menurut Lapangan Usaha Tahun 2019-2021

Lapangan Usaha	PDRB Kota Dumai Atas Dasar Harga Berlaku (Milyar Rupiah)		
	2019	2020	2021
Pertanian, Kehutanan, dan Perikanan	1 923,59	2 079,11	2 303,17
Pertambangan dan Penggalian	128,17	129,55	132,99
Industri Pengolahan	20 867,98	21 785,57	24 346,07
Pengadaan Listrik dan Gas	31,77	73,72	92,98
Pengadaan Air, Pengelolaan Sampah, Limbah dan Daur Ulang	5,33	5,60	6,04
Konstruksi	4 049,17	3 941,63	3 995,66
Perdagangan Besar dan Eceran; Reparasi Mobil dan Sepeda Motor	5 736,01	5 258,19	5 873,68
Transportasi dan Pergudangan	1 055,62	726,94	759,02
Penyediaan Akomodasi dan Makan Minum	319,40	260,31	314,99
Informasi dan Komunikasi	418,39	457,24	478,07
Jasa Keuangan dan Asuransi	397,13	409,20	449,22
Real Estat	161,76	164,08	168,40
Jasa Perusahaan	2,06	1,63	1,65
Administrasi Pemerintahan, Pertahanan dan Jaminan Sosial Wajib	587,76	590,24	605,35
Jasa Pendidikan	177,13	185,34	192,27
Jasa Kesehatan dan Kegiatan Sosial	65,84	77,38	86,28
Jasa lainnya	220,03	181,04	193,57
Produk Domestik Regional Bruto	36 147,15	36 326,79	39 999,41

Sumber : Badan Pusat Statistik Kota Dumai

Tabel 5.3.6 Tabel Analisis *Location Quotient* (LQ) PDRB Kota Dumai Atas Dasar Harga Berlaku Menurut Lapangan Usaha Tahun 2021

Lapangan Usaha	Provinsi Riau (Milyar Rupiah)	Kota Dumai (Milyar Rupiah)	Analisis LQ	Keterangan Sektor
Pertanian, Kehutanan, dan Perikanan	226210	2303,17	0,214685	Non Basis
Pertambangan dan Pengalihan	167170	132,99	0,016766	Non Basis
Industri Pengolahan	236780	24346,07	2,16759	Basis
Pengadaan Listrik dan Gas	660	92,98	2,97435	Basis
Pengadaan Air, Pengelolaan Sampah, Limbah dan Daur Ulang	90	6,04	1,36363	Basis
Konstruksi	75520	3995,66	1,11534	Basis
Perdagangan Besar dan Eceran; Reparasi Mobil dan Sepeda Motor	83000	5873,68	1,49182	Basis
Transportasi dan Pergudangan	5680	759,02	2,81454	Basis
Penyediaan Akomodasi dan Makan Minum	3980	314,99	1,66737	Basis
Informasi dan Komunikasi	6920	478,07	1,45554	Basis
Jasa Keuangan dan Asuransi	7950	449,22	1,19088	Basis
Real Estate	7320	168,40	0,48502	Non Basis
Jasa Perusahaan	40	1,65	0,87234	Non Basis
Jasa Pendidikan	4590	192,27	0,88419	Non Basis
Jasa Kesehatan dan Kegiatan Sosial	2190	86,28	0,83077	Non Basis

Lanjutan Tabel

Lapangan Usaha	Provinsi Riau (Milyar Rupiah)	Kota Dumai (Milyar Rupiah)	Analisis LQ	Keterangan Sektor
Administrasi Pemerintahan, Pertahanan dan Jaminan Sosial Wajib	11560	605,35	1,10357	Basis
Jasa lainnya	3580	193,57	1,13882	Basis
PDRB	843210	39999,41		

Sumber : Badan Pusat Statistik Kota Dumai, Data diolah

Keterangan :

- Sektor Basis berarti komoditas menjadi sumber pertumbuhan (Memenuhi Kebutuhan Wilayah serta dapat di ekspor ke luar wilayah)
- Sektor Non Basis berarti komoditas tidak dapat memenuhi kebutuhan sendiri sehingga butuh impor dari luar.

Tabel 5.3.7 Kontribusi 10 Sektor Utama PDRB ADHK 2021

Sektor PDRB	Persentase Kontribusi
Sepuluh Sektor Teratas (Top 10)	98,39
Lainnya	1,61

Sumber : Badan Pusat Statistik Kota Dumai, Data diolah

Tabel 5.3.8 Tabel PDRB Kota Dumai Atas Dasar Harga Konstan Menurut Lapangan Usaha Tahun 2019-2021

Lapangan Usaha	PDRB Kota Dumai Atas Dasar Harga Konstan 2010 (Milyar Rupiah)		
	2019	2020	2021
Pertanian, Kehutanan, dan Perikanan	1 247,92	1 299,76	1 351,37
Pertambangan dan Penggalian	78,51	77,47	77,97
Industri Pengolahan	14 581,61	15 020,31	16 006,34
Pengadaan Listrik dan Gas	19,14	45,61	57,81
Pengadaan Air, Pengelolaan Sampah, Limbah dan Daur Ulang	3,95	4,11	4,43
Konstruksi	2 458,03	2 383,80	2 384,99
Perdagangan Besar dan Eceran; Reparasi Mobil dan Sepeda Motor	4 158,87	3 730,30	4 066,73
Transportasi dan Pergudangan	712,13	465,48	467,44
Penyediaan Akomodasi dan Makan Minum	180,83	145,58	173,38
Informasi dan Komunikasi	308,20	336,68	350,59
Jasa Keuangan dan Asuransi	270,75	280,07	292,58
Real Estate	108,66	110,43	113,30
Jasa Perusahaan	1,34	1,05	1,06
Administrasi Pemerintahan, Pertahanan dan Jaminan Sosial Wajib	442,43	432,88	442,18
Jasa Pendidikan	107,28	108,79	111,57
Jasa Kesehatan dan Kegiatan Sosial	40,22	46,10	50,86
Jasa lainnya	137,02	109,57	115,97
Produk Domestik Regional Bruto	24 856,90	24 597,99	26 068,58

Sumber : Badan Pusat Statistik Kota Dumai

Tabel 5.3.9 Tabel Analisis *Location Quetient* (LQ) PDRB Kota Dumai Atas Dasar Harga Konstan Menurut Lapangan Usaha Tahun 2021

Lapangan Usaha	Provinsi Riau (Milyar Rupiah)	Kota Dumai (Milyar Rupiah)	Analisis LQ	Keterangan Sektor
Pertanian, Kehutanan, dan Perikanan	141060	1351,37	0,18613	Non Basis
Pertambangan dan Penggalian	77330	77,97	0,01958	Non Basis
Industri Pengolahan	162440	16006,34	1,91435	Basis
Pengadaan Listrik dan Gas	390	57,81	2,88312	Basis
Pengadaan Air, Pengelolaan Sampah, Limbah dan Daur Ulang	70	4,43	1,21429	Basis
Konstruksi	42630	2384,99	1,08697	Basis
Perdagangan Besar dan Eceran; Reparasi Mobil dan Sepeda Motor	46850	4066,73	1,68630	Basis
Transportasi dan Pergudangan	3350	467,44	2,70846	Basis
Penyediaan Akomodasi dan Makan Minum	2160	173,38	1,55738	Basis
Informasi dan Komunikasi	5700	350,59	1,19449	Basis
Jasa Keuangan dan Asuransi	5030	292,58	1,12991	Basis
Real Estate	4840	113,30	0,45502	Non Basis
Administrasi Pemerintahan, Pertahanan dan Jaminan Sosial Wajib	8370	442,18	1,02601	Basis
Jasa Perusahaan	20	1,06	0,05128	Non Basis
Jasa Pendidikan	2670	111,57	0,81214	Non Basis

Lanjutan Tabel

Lapangan Usaha	Provinsi Riau (Milyar Rupiah)	Kota Dumai (Milyar Rupiah)	Analisis LQ	Keterangan Sektor
Jasa Kesehatan dan Kegiatan Sosial	1320	50,86	0,74713	Non Basis
Jasa lainnya	2220	115,97	1,01598	Basis
PDRB	506460	26068,58		

Keterangan :

- Sektor Basis berarti komoditas menjadi sumber pertumbuhan (Memenuhi Kebutuhan Wilayah serta dapat di ekspor ke luar wilayah)
- Sektor Non Basis berarti komoditas tidak dapat memenuhi kebutuhan sendiri sehingga butuh impor dari luar.

Sumber : Badan Pusat Statistik Kota Dumai, Data diolah

Tabel 5.3.10 PDRB Kota Dumai Atas Dasar Harga Berlaku Menurut Pengeluaran
Tahun 2019-2021

Jenis Pengeluaran	PDRB Kota Dumai Atas Dasar Harga Berlaku (Milyar Rupiah)		
	2019	2020	2021
Pengeluaran Konsumsi Rumahtangga	12 078,38	12 261,45	12 862,88
Pengeluaran Konsumsi LNPRT	169,61	174,92	171,76
Pengeluaran Konsumsi Pemerintah	2 276,24	2 449,49	2 519,69
Pembentukan Modal Tetap Bruto	16 317,09	16 210,57	17 019,94
Perubahan Inventori	896,05	1 582,06	289,87
Net Ekspor Barang dan Jasa	4 409,78	3 648,32	7 135,27
PDRB	36 147,15	36 326,79	39 999,41

Sumber : Badan Pusat Statistik Kota Dumai

Tabel 5.3.11 PDRB Kota Dumai Atas Dasar Harga Konstan Menurut Pengeluaran Tahun 2019-2021

Jenis Pengeluaran	PDRB Kota Dumai Atas Dasar Harga Konstan 2010 (Milyar Rupiah)		
	2019	2020	2021
Pengeluaran Konsumsi Rumah tangga	7 619,07	7 510,02	7 736,81
Pengeluaran Konsumsi LNPRT	108,19	109,40	105,67
Pengeluaran Konsumsi Pemerintah	1 465,07	1 418,04	1 456,05
Pembentukan Modal Tetap Bruto	10 320,04	10 175,81	10 408,12
Perubahan Inventori	399,70	625,79	148,81
Net Ekspor Barang dan Jasa	4 944,84	4 758,94	6 213,13
Produk Domestik Regional Bruto	24 856,90	24 597,99	26 068,58

Sumber : Badan Pusat Statistik Kota Dumai

5.4 Ekspor Impor

Tabel 5.4.1 Nilai Ekspor Impor Tahun 2019 - 2021

Ekspor Impor	Nilai (US\$)		
	2019	2020	2021
Ekspor Melalui Kota Dumai	8 942 334 474,82	10 396 561 570,34	15 446 321 562,75
Impor Melalui Kota Dumai	403 504 320,00	396 792 103,00	614 021 637,00

Sumber : Badan Pusat Statistik Kota Dumai, Data diolah

Tabel 5.4.2 Data Ekspor Melalui Kota Dumai Per Bulan Tahun 2021

Bulan	EKSPOR	
	Berat Bersih (Kg)	Nilai (US \$)
Januari	1 737 776 966,60	1 227 938 613,72
Februari	1 164 333 583,65	822 498 867,74
Maret	1 790 214 267,35	1 414 057 723,17
April	1 558 314 277,85	1 234 531 942,26
Mei	1 712 988 127,30	1 437 616 970,64
Juni	1 349 642 376,45	967 403 582,37
Juli	1 567 566 374,20	1 224 135 642,14
Agustus	1 946 627 918,95	1 854 425 199,23
September	1 382 512 163,40	1 301 678 408,49
Oktober	1 553 767 400,30	1 407 643 581,00
November	1 201 039 418,95	1 225 846 300,45
Desember	1 269 176 831,50	1 328 544 731,54
Jumlah		

Sumber : Badan Pusat Statistik Kota Dumai

Tabel 5.4.3 Data Impor Melalui Kota Dumai Per Bulan Tahun 2021

Bulan	IMPOR	
	Berat Bersih (Kg)	Nilai (US \$)
Januari	96 546 910,00	23 168 849,00
Februari	169 309 277,00	40 972 912,00
Maret	160 922 901,00	46 302 760,00
April	147 168 619,00	32 816 021,00
Mei	203 061 654,00	42 548 386,00
Juni	230 325 714,00	81 661 754,00
Juli	220 955 834,00	66 976 296,00
Agustus	111 433 333,00	29 480 277,00
September	121 554 456,00	33 909 258,00
Oktober	145 810 433,00	49 999 884,00
November	173 779 929,00	61 254 349,00
Desember	236 089 944,00	104 930 891,00
Jumlah		

Sumber : Badan Pusat Statistik Kota Dumai

Tabel 5.4.4 Sepuluh Komoditas Utama Ekspor (US \$) Tahun 2021

Komoditas	Nilai Ekspor
Minyak Sawit Olahan Cair dengan nilai iodine 55 – 60	4 305 803 774,66
Minyak Sawit Olahan (<i>refined palm oil</i>)	3 391 866 841,72
Minyak Sawit Mentah (<i>crude palm oil</i>)	1 683 328 752,10
Minyak Bumi Mentah (<i>crude petroleum oil</i>)	1 072 485 396,00
Minyak Sawit Olahan Padat dengan nilai iodine 30-40	785 799 544,30
Industri lainnya Asam Lemak Monokarboksilat, Minyak Asam dari penyulingan	642 133 252,10
Minyak Sawit Inti (<i>palm kernel oil</i>)	408 021 566,80
Industri Asam Lemak Monokarboksilat, Minyak Asam dari Penyulingan Lainnya dan Distilasi Asam Lemak Sawit	392 671 201,89
Bahan dasar Minyak Pelumas	325 859 563,04
Industri Alkohol Lemak selain bentuk lilin	268 417 069,00

Sumber : Badan Pusat Statistik Kota Dumai

Tabel 5.4.5 Sepuluh Komoditas Utama Impor (US \$) Tahun 2021

Komoditas	Nilai Impor
Potasium Klorida	265 052 504,00
Metanol	105 535 049,00
Bahan Bakar Diesel Otomotif	46 066 967,00
Mineral atau pupuk kimia, fosfat, selain dari pupuk superfosfat dan fosfat yang dikalsinasi	36 585 645,00
Minyak Kelapa Mentah (Kopra)	26 351 914,00
Amonium sulfat	21 691 641,00
Diammonium hidrogenortofosfat	19 903 324,00
Superfosfat yang mengandung 35% atau lebih diphosphorus pentaoxide (P2O5), Selain beratnya	19 046 676,00
Motor spirit of RON 90 and above but below RON 97 unblended	16 102 217,00
Aspal Minyak Bumi	12 323 721,00

Sumber : Badan Pusat Statistik Kota Dumai, Data diolah

Tabel 5.4.6 Sepuluh Negara Tujuan Ekspor Terbesar Menurut Nilai (US \$) Tahun 2021

Negara Tujuan	Nilai Ekspor
India	2195 832 540,72
Tiongkok	1790 110 061,69
Malaysia	1190 510 281,77
Belanda	1144 813 209,60
Amerika Serikat	879 631 428,94
Pakistan	825 419 634,24
Spanyol	731 763 262,03
Vietnam	611 545 863,02
Mesir	587 048 064,96
Bangladesh	582 399 186,02

Sumber : Badan Pusat Statistik Kota Dumai, Data diolah

Tabel 5.4.7 Sepuluh Negara Pengimpor Terbesar Menurut Nilai (US \$) Tahun 2021

Negara Asal	Nilai Impor
Kanada	214 886 659,00
Cina	82 087 840,00
Singapura	49 081 275,00
Oman	41 609 997,00
Philipina	31 137 542,00
Belarusia	25 661 125,00
Fed Rusia	24 504 720,00
Korea Selatan	24 449 904,00
Brunei Darussalam	21 737 833,00
Mesir	20 961 215,00

Sumber : Badan Pusat Statistik Kota Dumai, Data diolah

Tabel 5.4.8 Ekspor Bersih Perdagangan di Kota Dumai Tahun 2019-2021

Tahun	Nilai (US \$)
2019	8 538 830 155
2020	10 396 561 570
2021	18 744 825 000

Sumber : BPS Kota Dumai

Tabel 5.4.9 Perkembangan Ekspor Non Migas di Kota Dumai Tahun 2019-2021

Tahun	Nilai (US \$)
2019	7 166 789 301,59
2020	8 203 103 915,05
2021	8 273 549 255,04

Sumber : Dinas Perdagangan Kota Dumai

5.5 INFLASI

Tabel 5.5.1 Persentase Tingkat Inflasi Bulanan Kota Dumai Tahun 2019-2021

Bulan	2019	2020	2021
Januari	-0,04	0,54	0,40
Februari	-0,32	0,21	-0,38
Maret	0,07	-0,05	-0,04
April	0,35	-0,19	0,24
Mei	1,05	0,95	0,65
Juni	0,80	0,11	0,02
Juli	0,41	-0,26	0,22
Agustus	-0,25	-0,05	-0,26
September	-0,79	-0,02	0,10
Oktober	0,05	0,44	0,46
November	-0,12	0,37	0,36
Desember	0,07	0,80	-0,13

Sumber : Badan Pusat Statistik Kota Dumai

Tabel 5.5.2 Persentase Tingkat Inflasi Menurut Kelompok Pengeluaran (Tahun Dasar 2018=100) Tahun 2021

Bulan	Kelompok Pengeluaran			
	Makanan, Minuman dan Tembakau	Pakaian dan Alas Kaki	Perumahan, Air, Listrik, Gas dan Bahan Bakar Lainnya	Perlengkapan, Peralatan dan Pemeliharaan Rutin Rumah Tangga
Januari	0,97	0,00	0,00	0,07
Februari	-1,23	0,00	0,01	0,23
Maret	-0,03	0,00	0,00	0,00
April	0,56	0,86	0,00	-0,01
Mei	1,14	1,35	0,00	0,56
Juni	-0,05	0,00	0,00	0,10
Juli	0,44	0,00	0,01	-0,20
Agustus	-0,88	0,00	0,02	0,13
September	0,15	0,00	0,02	0,06
Oktober	1,03	0,67	0,01	0,37
November	0,84	0,00	0,12	0,53
Desember	-0,61	0,26	0,08	0,21

Lanjutan Tabel

Bulan	Kelompok Pengeluaran			
	Kesehatan	Transportasi	Pendidikan	Umum
Januari	-0,03	0,26	0,00	0,40
Februari	1,65	-0,04	0,00	-0,38
Maret	0,00	0,08	0,00	-0,04
April	0,00	-0,07	0,00	0,24
Mei	0,38	-0,02	0,00	0,65
Juni	0,00	0,02	0,00	0,02
Juli	0,27	0,25	2,11	0,22
Agustus	-0,01	-0,01	1,25	-0,26
September	0,00	0,16	0,00	0,10
Oktober	0,13	0,15	0,00	0,46
November	0,19	0,07	0,00	0,36
Desember	-0,04	0,21	0,00	-0,13

Lanjutan Tabel

Bulan	Kelompok Pengeluaran			
	Informasi, komunikasi dan Jasa Keuangan	Rekreasi, Olahraga dan Budaya	Penyedia Makanan dan Minuman	Perawatan Pribadi dan Jasa Lainnya
Januari	0,00	0,00	0,16	0,36
Februari	0,00	0,00	0,00	-0,13
Maret	-0,01	0,00	0,08	-0,90
April	0,00	0,00	0,00	0,44
Mei	-0,09	0,00	1,46	0,83
Juni	0,00	0,00	0,00	0,56
Juli	0,00	0,00	0,00	-0,18
Agustus	0,00	0,39	0,00	-0,30
September	0,10	0,01	0,15	0,12
Oktober	0,06	0,29	0,15	0,40
November	0,00	0,00	0,00	0,59
Desember	-0,04	0,00	0,00	0,10

Sumber : Badan Pusat Statistik Kota Dumai

Tabel 5.5.3 Persentase Perkembangan Indeks Harga Konsumen (IHK) Menurut Kelompok Pengeluaran (Tahun Dasar 2018=100) Tahun 2021

Bulan	Kelompok Pengeluaran			
	Makanan, Minuman dan Tembakau	Pakaian dan Alas Kaki	Perumahan, Air, Listrik, Gas dan Bahan Bakar Lainnya	Perlengkapan, Peralatan dan Pemeliharaan Rutin Rumah Tangga
Januari	110,91	106,76	99,93	103,54
Februari	109,58	106,76	99,94	103,78
Maret	109,55	106,76	99,94	103,78
April	110,16	107,68	99,94	103,77
Mei	111,42	109,13	99,94	104,35
Juni	111,36	109,13	99,94	104,45
Juli	111,85	109,13	99,95	104,24
Agustus	110,87	109,13	99,97	104,38
September	111,04	109,13	99,99	104,44
Oktober	112,18	109,86	100,00	104,83
November	113,12	109,86	100,12	105,39
Desember	112,43	110,15	100,20	105,61

Lanjutan Tabel

Bulan	Kelompok Pengeluaran			
	Kesehatan	Transportasi	Pendidikan	Umum
Januari	106,64	106,14	105,76	106,36
Februari	108,40	106,10	105,76	105,97
Maret	108,40	106,19	105,76	105,93
April	108,40	106,12	105,76	106,18
Mei	108,81	106,10	105,76	106,87
Juni	108,81	106,12	105,76	106,89
Juli	109,10	106,38	107,99	107,13
Agustus	109,09	106,37	109,34	106,85
September	109,09	106,54	109,34	106,96
Oktober	109,23	106,70	109,34	107,45
November	109,44	106,78	109,34	107,84
Desember	109,40	107,00	109,34	107,70

Lanjutan Tabel

Bulan	Kelompok Pengeluaran			
	Informasi, komunikasi dan Jasa Keuangan	Rekreasi, Olahraga dan Budaya	Penyedia Makanan dan Minuman	Perawatan Pribadi dan Jasa Lainnya
Januari	102,68	102,67	104,99	113,09
Februari	102,68	102,67	104,99	112,94
Maret	102,67	102,67	105,07	111,92
April	102,67	102,67	105,07	112,41
Mei	102,58	102,67	106,60	113,34
Juni	102,58	102,67	106,60	113,97
Juli	102,58	102,67	106,60	113,76
Agustus	102,58	103,07	106,60	113,42
September	102,58	103,08	106,76	113,56
Oktober	102,74	103,38	106,92	114,01
November	102,74	103,38	106,92	114,68
Desember	102,70	103,38	106,92	114,79

Sumber : Badan Pusat Statistik Kota Dumai

5.6 APBD dan Penerimaan Pajak

Tabel 5.6.1 Penerimaan Pajak Daerah Tahun 2021

Tahun	Jumlah (Milyar Rupiah)
2019	141,15
2020	165,26
2021	185,98

Sumber : Badan Pendapatan Daerah Kota Dumai

Tabel 5.6.2 Realisasi Pendapatan Pemerintah Kota Dumai Menurut Jenis Pendapatan Tahun 2021

Jenis Pendapatan	Jumlah Anggaran (Rp)	Jumlah Realisasi (Rp)
1. Pendapatan Asli Daerah (PAD)	374 465 303 311,00	366 686 925 231,75
1.1 Pajak Daerah	177 480 200 000,00	185 979 625 987,00
1.2 Retribusi Daerah	40 111 180 100,00	23 909 863 396,46
1.3 Hasil Pengelolaan Kekayaan Daerah yang Dipisahkan	1 414 194 590,00	1 415 125 255,00
1.4 Lain-lain PAD	155 459 728 621,00	155 328 310 593,29
2. Pendapatan Transfer	880 924 310 039,00	879 612 437 425,39
2.1 Pendapatan Transfer Pemerintah Pusat	772 049 363 425,00	763 025 612 681,00
2.1.1 Dana Perimbangan	740 446 118 425,00	731 422 367 681,00
2.1.2 Dana Insentif Daerah (DID)	31 603 245 000,00	31 603 245 000,00
2.2 Pendapatan Transfer Antar Daerah	108 874 946 614,00	116 586 824 744,39
3. Lain-lain Pendapatan yang Sah	40 879 460 000,00	-
3.1 Lain-lain pendapatan sesuai dengan ketentuan Peraturan Perundang-Undangan	40 879 460 000,00	-
Jumlah	1 296 269 073 350,00	1 246 299 362 657,14

Sumber : Badan Pendapatan Daerah Kota Dumai

Tabel 5.6.3 Realisasi Belanja Pemerintah Kota Dumai Menurut Jenis Belanja Tahun 2021

Jenis Pendapatan	Jumlah Anggaran (Rp)	Jumlah Realisasi (Rp)
1. Belanja Operasi	1 208 461 786 509,00	1 105 414 852 748,84
1.1 Belanja Pegawai	640 785 007 944,00	587 860 841 072,00
1.2 Belanja Barang dan Jasa	528 591 009 121,00	481 698 811 775,84
1.3 Belanja Hibah	39 085 769 444,00	35 855 199 901,00
2. Belanja Modal	234 465 493 304,00	199 818 329 751,39
2.1 Belanja Modal Tanah	19 418 240,00	17 000 000,00
2.2 Belanja Modal Peralatan dan Mesin	104 935 417 395,00	84 262 101 427,00
2.3 Belanja Modal Gedung dan Bangunan	57 160 640 419,00	52 685 031 521,31
2.4 Belanja Modal Jalan, Jaringan dan Irigasi	62 768 399 633,00	56 397 085 845,08
2.5 Belanja Modal Aset Tetap Lainnya	9 581 617 517,00	6 457 110 958,00
3. Belanja Tidak Terduga	11 435 077 059,00	9 056 476 757,00
3.1 Belanja Tidak Terduga	11 435 077 059,00	9 056 476 757,00
Jumlah	1 454 362 356 872,00	1 314 289 659 257,23

Sumber : Badan Pusat Statistik Kota Dumai

Tabel 5.6.4 Jumlah Wajib Pajak Menurut Jenis Pajak Kota Dumai Tahun 2021

Jenis Pajak	Jumlah
Hotel	46
Restoran	538
Hiburan	145
PPJ Non PLN	
Parkir	109
Sarang Burung Walet	
Mineral Bukan Logam dan Batuan	1
Reklame	9375
Air Tanah	51
Jumlah	

Sumber : Badan Pendapatan Daerah Kota Dumai

5.7 Perbankan

Tabel 5.7.1 Data Lokasi Bank di Kota Dumai Tahun 2021

No	Nama Bank	Alamat
1	Bank Riau Kepri Cabang Dumai	Jl. Sultan Syarif Kasim No.111-112
2	Bank Mega KC Dumai	Jl. Jend.Sudirman No.75
3	Bank Riau KK Walikota Dumai	Jl. Perwira Bagan Besar
4	Bank Danamon Dumai	Jl. Pangeran Diponegoro
5	BRI Unit Ratu Sima	Ratu Sima, Dumai Selatan
6	KCP Dumai	Jl.Sukajadi/P.Diponegoro No.106
7	Bank Mestika KCP Dumai	Jl. Pangeran Diponegoro
8	Bank Danamon Syariah	Jl.Sukajadi No.81
9	PT.Bank Rakyat Indonesia	Jl.Sultan Hasanuddin
10	Bank BPR Kapital	Jl. Pangeran Diponegoro No.08
11	Bank Rakyat Indonesia PT.Persero	Jl. Natuna No.82
12	Bank Syariah Indonesia	Jl.Pangeran Diponegoro
13	BCA Finance	Jl. Sultan Hasanuddin No.110
14	Bank Danamon Indonesia Tbk.PT	Jl. Sukajadi No.81A
15	Bank Sinar Mas	Jl. Sultan Syarif Kasim No.239
16	Panin Bank KCP Dumai	Jl. Sultan Syarif Kasim
17	Bank Central Asia KCP	Jl. Jend. Sudirman No.88A
18	Bank Mandiri Cabang Sudirman	Jl. Jend. Sudirman No.133A
19	Bank BTN Kantor Cabang Pembantu	Jl. Pangeran Diponegoro No.63
20	Bank BRI Unit Pangkalan Sesai	Jl. Budi Kemuliaan
21	Bank CIMB Niaga	Jl. Sultan Syarif Kasim No.163
22	PT. Bank Central Asia Tbk.	Jl.Jend.Sudirman No.90 a-b
23	Bank Sinarmas KC Dumai	Jl.Jend.Sudirman
24	Bank BRI Unit Dumai Kota	Jl.Jend.Sudirman
25	Bank Mandiri KCP	Jl. Sultan Syarif Kasim No.99
26	CDM Bank Bca 9449	Jl. Jend.Sudirman No.90A
27	MayBank	Jl. Pangeran Diponegoro No.114
28	Bank Mandiri	Jl. Sukajadi
29	Bank Mega	Jl.Jend.Sudirman No.219

Lanjutan Tabel

No	Nama Bank	Alamat
30	Bank Syariah Indonesia KCP Dumai Sukajadi	Jl. Pangeran Diponegoro No.182a
31	Bank Mandiri Outlet Prioritas Dumai	Jl. Jend.Sudirman No.133A
32	Danamon Simpan Pinjam	Jl. Sultan Syarif Kasim No.2
33	Bank BTPN KCP Dumai	Teluk Binjai,Dumai Timur
34	Bank BNI	Gg.sawo No.12
35	Graha Mandiri Taspen Dumai	Laksamana, Dumai Barat
36	PT. Bank BTPN UMK	Jl. Jend.Sudirman
37	Bank BRI	Jl. Sultan Syarif Kasim No.42
38	Bank BRI Cabang Sukajadi	Jl. Pepaya, Rimba Sekampung
39	Bank Mandiri KCP SSK Dumai	Jl. Sultan Syarif Kasim No.253
40	Bank BNI KC Dumai	Jl. Jend.Sudirman
41	Teras Bank BRI Purnama	Jl. Cut Nyak Dien
42	BTPN KCP Dumai	Jl.Jend.Sudirman No.110
43	Bank BRI Unit Sukajadi	Jl. Sultan Hasanuddin
44	PT.Bank Mandiri KCP.Dumai Lubuk Gaung	Jl. Raya Lubuk Gaung
45	BRI Unit Pelintung	Pelintung, Medang Kampai
46	BRI Unit Bukit Kapur	Jl. Lintas Dumai Duri
47	PT.Bank Riau Kepri Bukit Kapur	Jl. Soekarno Hatta

Sumber : Rekapitulasi Daftar Bank dari Google Map

5.8 Koperasi

Tabel 5.8.1 Jumlah Koperasi Menurut Kelompok Usaha yang dikelola Kota Dumai Tahun 2021

Kelompok Usaha	Koperasi Aktif	Koperasi Tidak Aktif	Jumlah Koperasi	Jumlah Anggota
KUD	1	2	2	371
Koperasi Pertanian	1	6	7	248
Koperasi Perkebunan	-	3	3	145
Koppotren	2	2	4	213
Koperasi Karyawan	8	2	10	1847
Koperasi Angkatan Darat	2	-	2	320
Koperasi Angkatan Laut	1	-	1	234
Koperasi Angkatan Udara	1	-	1	61
Koperasi Kepolisian	1	-	1	574
Koperasi Serba Usaha	126	85	211	9627
Koperasi Pasar	1	4	5	374
Koperasi Simpan Pinjam	1	1	2	568
Koperasi Angkutan Darat	-	-	-	-
Koperasi Telkom	1	-	1	124
Koperasi Pegawai Negeri (KPRI)	16	1	17	3125
Koperasi Wanita	2	-	2	466
Koperasi Keuangan Syariah	-	2	2	976
Jumlah	163	108	271	19273

Sumber : Badan Pusat Statistik Kota Dumai

Tabel 5.8.2 Jumlah Koperasi Menurut Kecamatan Kota Dumai Tahun 2021

Kecamatan	Jumlah
Dumai Timur	50
Dumai Barat	24
Bukit Kapur	21
Sungai Sembilan	65
Medang Kampai	17
Dumai Kota	54
Dumai Selatan	32
Binaan Provinsi	6
Binaan Nasional	2
Total	271

Sumber : Dinas Perindustrian, Koperasi dan Usaha Kecil Menengah Kota Dumai

Tabel 5.8.3 Jumlah UMKM Berdasarkan Kecamatan Tahun 2021

Kecamatan	Jumlah
Dumai Timur	277
Dumai Barat	296
Bukit Kapur	272
Sungai Sembilan	240
Medang Kampai	267
Dumai Kota	272
Dumai Selatan	273
Total	1897

Sumber : Dinas Perindustrian, Koperasi dan Usaha Kecil Menengah Kota Dumai

Tabel 5.8.4 Rekapitulasi Koperasi Kota Dumai Menurut Kecamatan Tahun 2021

Kecamatan	Koperasi Baru	Koperasi Aktif	Koperasi Tidak Aktif	Jumlah Koperasi	Jumlah Anggota	Jumlah Pengurus
Bukit Kapur	1	12	9	21	1798	85
Medang Kampai	1	8	9	17	2019	65
Sungai Sembilan	11	50	15	65	3154	247
Dumai Barat	-	14	10	24	1128	86
Dumai Selatan	-	17	18	32	1972	128
Dumai Timur	3	32	18	50	5164	200
Dumai Kota	6	22	32	54	3923	203
Binaan Provinsi	3	6	-	6	97	20
Binaan Nasional	1	2	-	2	18	6
Jumlah	26	163	108	271	19273	1040

Sumber : Badan Pusat Statistik Kota Dumai

Tabel 5.8.5 Jumlah Koperasi Menurut Jenis Koperasi dan Kecamatan di Kota Dumai Tahun 2021

Kecamatan	KUD	KPN	KOPKAR	KOPPAS	Lainnya	Jumlah
Bukit Kapur	-	1	-	-	20	21
Medang Kampai	-	1	1	-	15	17
Sungai Sembilan	2	-	-	-	63	65
Dumai Barat	-	6	-	-	18	24
Dumai Selatan	-	3	-	-	29	32
Dumai Timur	-	6	5	2	37	50
Dumai Kota	-	1	2	3	58	54
Binaan Provinsi				-	6	6
Binaan Nasional				-	2	2
Jumlah	2	18	8	5	212	271

Sumber : Badan Pusat Statistik Kota Dumai



BAB 6

POLITIK DAN KEAMANAN

POLITIK DAN KEAMANAN

JUMLAH ANGGOTA DPRD

Menurut Partai Politik di Kota Dumai Tahun 2021

Partai Demokrasi Indonesia Perjuangan	4	5	Partai Nasional Demokrat
Partai Gerakan Indonesia Rakyat	3	4	Partai Keadilan Sejahtera
Partai Amanat Nasional	3	3	Partai Persatuan Pembangunan
Partai Golongan Karya	3	5	Partai Demokrat



Jenis Perkara yang Ditangani
PENGADILAN NEGERI Tahun 2021
di Kota Dumai

PERKARA PIDANA

414 Perkara

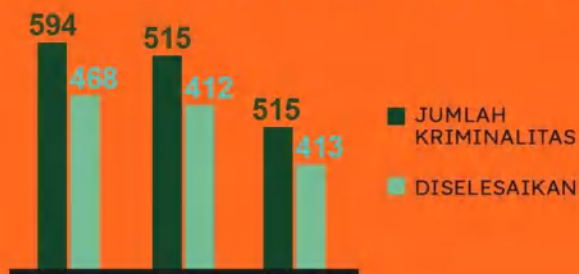


PERKARA PERDATA

166 Perkara



JUMLAH KRIMINALISTAS



KEC. SUNGAI
SEMBILAN
39

KEC. DUMAI
BARAT
56

KEC. DUMAI
SELATAN
-

KEC. DUMAI
KOTA
21

KEC. DUMAI
TIMUR
43

KEC. MEDANG
KAMPAI
19

KEC. BUKIT
KAPUR
52

**JUMLAH
TINDAK PIDANA
MENURUT
KEPOLISIAN
SEKTOR KOTA
DUMAI TAHUN
2021**

6.1 Politik

Tabel 6.1.1 Partai Politik yang Mendapat Kursi di DPRD Kota Dumai Tahun 2021

Partai Politik	Jenis Kelamin		Jumlah
	Laki-laki	Perempuan	
Partai Demokrasi Indonesia Perjuangan	4	-	4
Partai Gerakan Indonesia Rakyat	3	-	3
Partai Amanat Nasional	3	-	3
Partai Golongan Karya	3	-	3
Partai Nasional Demokrat	3	2	5
Partai Keadilan Sejahtera	4	-	4
Partai Demokrat	5	-	5
Partai Persatuan Pembangunan	3	-	3
Jumlah	28	2	30

Sumber : Sekretariat DPRD Kota Dumai

6.2 Keamanan

Tabel 6.2.1 Banyaknya Perkara yang Ditangani Pengadilan Agama Bulanan Tahun 2021

Bulan	Sisa Bulan Lalu	Tambah Bulan Ini	Putus Bulan Ini	Sisa Akhir Bulan
Januari	15	81	40	56
Februari	56	54	50	60
Maret	60	27	15	72
April	72	-	39	33
Mei	33	1	7	27
Juni	27	123	51	99
Juli	99	102	97	104
Agustus	104	64	66	102
September	102	67	64	105
Oktober	105	47	52	100
November	100	56	66	90
Desember	90	35	97	28
Jumlah	-	657	644	-

Sumber : Badan Pusat Statistik Kota Dumai

Tabel 6.2.2 Banyaknya Perkara Perdata yang Ditangani Pengadilan Negeri Dumai Bulanan Tahun 2021

Bulan	Sisa Bulan Lalu	Tambah Bulan Ini	Putus Bulan Ini	Sisa Akhir Bulan
Januari	56	5	4	57
Februari	57	6	49	14
Maret	14	5	8	11
April	11	14	12	13
Mei	13	3	7	9
Juni	9	18	5	22
Juli	22	7	18	11
Agustus	11	12	9	14
September	14	9	7	16
Oktober	16	13	11	18
November	18	7	12	13
Desember	13	11	9	15
Jumlah	-	110	151	-

Sumber : Badan Pusat Statistik Kota Dumai

Tabel 6.2.3 Banyaknya Perkara Pidana yang Ditangani Pengadilan Negeri Dumai Bulanan Tahun 2021

Bulan	Sisa Bulan Lalu	Tambah Bulan Ini	Putus Bulan Ini	Sisa Akhir Bulan
Januari	32	35	33	34
Februari	34	28	18	44
Maret	44	41	36	49
April	49	38	35	52
Mei	52	37	25	64
Juni	64	24	47	41
Juli	41	45	29	57
Agustus	57	27	40	44
September	44	38	30	52
Oktober	52	25	28	49
November	49	34	26	57
Desember	57	10	45	22
Jumlah	-	382	392	-

Sumber : Badan Pusat Statistik Kota Dumai

Tabel 6.2.4 Jumlah Kasus dan Korban Kekerasan Pada Anak, Perempuan dan Kekerasan Dalam Rumah Tangga (KDRT) Tahun 2021

Kasus	Jumlah
Kekerasan Pada Anak	93
Kekerasan Pada Perempuan	21
Kekerasan Dalam Rumah Tangga	12
Kekerasan Pada Perempuan dan Anak	114

Sumber : Dinas Pemberdayaan Perempuan dan Perlindungan Anak

Tabel 6.2.5 Banyaknya Pernikahan, Cerai Talaaq dan Cerai Gugat Bulanan Tahun 2021

Bulan	Nikah	Cerai Talaaq	Cerai Gugat
Januari	213	16	38
Februari	195	16	39
Maret	219	13	50
April	66	12	42
Mei	104	3	17
Juni	124	19	55
Juli	228	12	47
Agustus	145	10	31
September	121	20	65
Oktober	154	13	36
November	166	19	42
Desember	165	4	16
Jumlah	1900	157	478

Sumber : Badan Pusat Statistik Kota Dumai

Tabel 6.2.6 Banyaknya Narapidana Menurut Lamanya Hukuman Tahun 2021

Lama Hukuman	Laki-Laki	Perempuan	Anak	Jumlah
Seumur Hidup	1	-	-	1
Lebih dari 10 Tahun	126	2	-	128
Lebih dari 5 Tahun	530	8	-	538
1 s.d 5 Tahun	185	13	-	198
Kurang dari setahun	28	-	-	28
Pidana Kurungan	-	-	-	-
Tahanan	138	25	-	163
Tahun 2020	1008	48	-	1056

Sumber : Badan Pusat Statistik Kota Dumai

Tabel 6.2.7 Banyaknya Kecelakaan Lalu Lintas, Korban, dan Kerugian Material di Kota Dumai Tahun 2021

Bulan	Jumlah Kecelakaan	Meninggal	Korban Luka Berat	Kerugian Material
Januari	3	2	-	15 200 000
Februari	3	1	2	26 000 000
Maret	3	3	1	2 000 000
April	5	1	1	5 400 000
Mei	4	3	-	3 500 000
Juni	8	4	2	14 200 000
Juli	4	2	1	1 800 00
Agustus	7	3	2	12 600 000
September	5	2	1	6 000 000
Oktober	8	4	4	10 100 000
November	12	5	7	12 700 000
Desember	9	4	4	12 100 000
Jumlah	71	34	25	121 600 000

Sumber : Badan Pusat Statistik Kota Dumai

Tabel 6.2.8 Jumlah Kriminalitas yang Diselesaikan POLRES Dumai Tahun 2019-2021

Tahun	Jumlah Kriminalitas	Diselesaikan	Persentase
2019	594	468	78,79
2020	515	412	80,00
2021	515	413	80,19

Sumber : Badan Pusat Statistik Kota Dumai

Tabel 6.2.9 Jumlah Pelanggaran Lalu Lintas yang Diselesaikan POLRES Dumai Tahun 2019-2021

Tahun	Jumlah Pelanggaran	Diselesaikan	Persentase
2019	12395	12395	100,00
2020	9941	9941	100,00
2021	5465	5465	100,00

Sumber : Badan Pusat Statistik Kota Dumai

Tabel 6.2.10 Jumlah Pemenuhan Komitmen Terhadap Izin Lingkungan Melalui Online Single Submission (OSS) Kota Dumai Tahun 2019 - 2021

Kecamatan	Perusahaan	Rumah Sakit dan Klinik	Hotel	Jumlah
2019	7	1	1	9
2020	6	-	5	11
2021	6	3	2	11

Sumber : Badan Pusat Statistik Kota Dumai

Tabel 6.2.11 Jumlah Tindak Pidana Menurut Kepolisian Sektor Kota Dumai Tahun 2021

Kecamatan	Jumlah
Bukit Kapur	52
Medang Kampai	19
Sungai Sembilan	39
Dumai Barat	56
Dumai Selatan	-
Dumai Timur	43
Dumai Kota	21
Total	230

Sumber : Badan Pusat Statistik Kota Dumai

Tabel 6.2.12 Jumlah Kegiatan Penertiban Umum Satuan Polisi Pamong Praja Kota Dumai Tahun 2021

Bulan	PKL	Anak Jalanan	Jenis Penertiban Reklame Spanduk dan Sejennisnya	Pekat (Asusila)	Warnet
Januari	102	-	34	-	-
Februari	88	-	25	-	-
Maret	46	4	26	-	-
April	29	-	7	-	80
Mei	33	-	5	-	10
Juni	31	1	2	-	5
Juli	38	-	6	-	2
Agustus	31	-	8	-	4
September	46	-	8	-	-
Oktober	40	-	13	-	3
November	60	-	17	-	3
Desember	49	-	11	-	5
Jumlah	593	5	162	-	112

Lanjutan Tabel

Bulan	Orang Terlantar dan Gila	Jenis Penertiban		
		Panti Pijat	IMB	Karaoke
Januari	20	-	-	-
Februari	1	-	-	1
Maret	5	-	-	-
April	1	-	-	20
Mei	-	-	-	-
Juni	2	-	-	10
Juli	3	-	-	30
Agustus	8	-	-	28
September	5	-	-	15
Oktober	2	-	-	-
November	3	-	-	14
Desember	3	-	-	31
Jumlah	53	-	-	149

Lanjutan Tabel

Bulan	Bangunan Liar	Jenis Penertiban		
		(APK) Alat Peraga Kampanye	Salon	Gelper
Januari	-	-	-	2
Februari	1	-	-	1
Maret	-	-	-	-
April	2	-	-	46
Mei	-	-	-	18
Juni	3	-	-	15
Juli	-	-	-	31
Agustus	-	-	-	20
September	-	-	-	6
Oktober	-	-	-	-
November	-	-	-	-
Desember	-	-	-	-
Jumlah	6	-	-	139

Sumber : Badan Pusat Statistik Kota Dumai




BAB 7

INSIDENSIAL

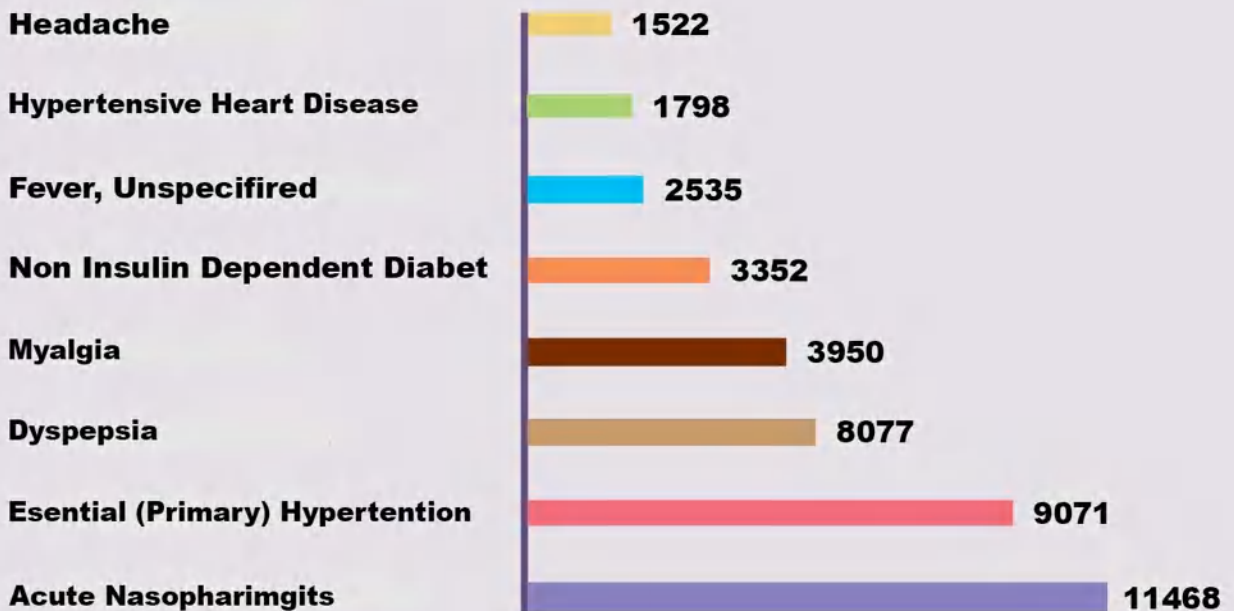
**BENCANA ALAM, KEMATIAN BAYI
DAN PENYAKIT**



Jumlah Kejadian Bencana Menurut Jenisnya di Kota Dumai Tahun 2021



Jumlah Kasus Penyakit Terbanyak di Kota Dumai 2021 Total (41.773 orang)



7.1 Bencana Alam

Tabel 7.1.1 Banyaknya Kejadian Kebakaran dan Korban Jiwa Menurut Lokasi Kebakaran di Kota Dumai Tahun 2021

Lokasi Kejadian	Jumlah Kejadian	Korban Jiwa	
		Meninggal	Luka
Hutan dan Lahan	50	-	-
Perumahan/Pemukiman	22	-	-
Pertokoan	2	-	-
Kantor	-	-	-
Lain-lain	5	5	-
Jumlah	79	5	-

Sumber : Badan Pusat Statistik Kota Dumai

Tabel 7.1.2 Perkembangan Jumlah Kejadian Kebakaran Hutan dan Lahan di Kota Dumai Tahun 2019-2021

Bulan	2019	2020	2021
Januari	3	15	2
Februari	20	23	14
Maret	24	25	7
April	8	7	-
Mei	6	0	1
Juni	5	2	5
Juli	9	3	7
Agustus	14	3	3
September	14	1	5
Oktober	0	0	6
November	3	0	-
Desember	3	0	-
Jumlah Kejadian	109	79	50

Sumber: Badan Penanggulangan Bencana Daerah Kota Dumai

Tabel 7.1.3 Data Jumlah Kejadian Di Kota Dumai Tahun 2021

No	Uraian	Jumlah Kejadian	Keterangan
1	Evaluasi Hewan Berbisa	1	
2	Evakuasi Hewan Liar/Buas	-	
3	Evakuasi Pohon Tumbang	1	
4	Evakuasi Orang Tenggelam	-	
5	Evakuasi Pelepasan Cincin	-	

Sumber: Badan Penanggulangan Bencana Daerah Kota Dumai

Tabel 7.1.4 Luas Kebakaran Hutan dan Lahan Menurut Kecamatan Kota Dumai Tahun 2021

No	Kecamatan/ Kelurahan	Luas Lahan Terbakar (Ha)
1	Sungai Sembilan	131,19
	Bangsals Aceh	2,00
	Lubuk Gaung	121,35
	Tanjung Penyembal	-
	Batu Teritip	7,84
	Basilam Baru	-
2	Medang Kampai	12,51
	Teluk Makmur	2,50
	Guntung	1,00
	Mundam	9,01
	Pelintung	-
3	Bukit Kapur	3,50
	Bagan Besar	-
	Bukit Nenas	-
	Bukit Kayu Kapur	1,50
	Kampung Baru	-

	Gurun Panjang	2,00
4	Dumai Barat	3,00
	Pangkalan Sesai	-
	STDI	-
	Purnama	-
	Bagan Keladi	3,00
5	Dumai Timur	8,25
	Teluk Binjai	-
	Buluh Kasap	-
	Jaya Mukti	-
	Tanjung Palas	8,25
	Bukit Batrem	-
6	Dumai Kota	0
	Rimba Sekampung	-
	Laksamana	-
	Sukajadi	-
	Bintan	-
	Dumai Kota	-
7	Dumai Selatan	1
	Bukit Datuk	0,50
	Bumi Ayu	-
	Ratu Sima	0,25
	Bukit Timah	0,25
	Mekar Sari	-
Jumlah		159,45

Sumber : Badan Penanggulangan Bencana Daerah Kota Dumai

Tabel 7.1.5 Rekapitulasi Kejadian Bencana di Kota Dumai Tahun 2019-2021

Indikator	Tahun		
	2019	2020	2021
Banyak Kejadian Kebakaran Rumah Penduduk	34 kasus	20 kasus	29 kasus
Banyak Kejadian Kebakaran Hutan dan Lahan	355 Ha	138,95 Ha	159,45 Ha
Banyak Kejadian Banjir			5 lokasi

Sumber : Badan Penanggulangan Bencana Daerah Kota Dumai

7.2 Kematian Bayi

Tabel 7.2.1 Perkembangan Angka Kematian Bayi per 1000 Kelahiran Kota Dumai Tahun 2019-2021

Indikator	Satuan	2019	2020	2021
Angka Kelahiran Bayi	Bayi	9029	8168	8532
Kematian Absolut	Bayi	58,00	60,00	69,00
Kematian/1000 kelahiran	Bayi	7,22	7,35	8,26
Jumlah				

Sumber : Dinas Kesehatan Kota Dumai

Tabel 7.2.2 Perkembangan Angka kematian Bayi Menurut Kecamatan Kota Dumai Tahun 2019-2021

Kecamatan	Angka Kematian Bayi (/1000 Kelahiran Hidup)					
	2019		2020		2021	
	Absolut	/1000 KH	Absolut	/1000 KH	Absolut	/1000 KH
Dumai Kota	7,00	5,74	8,00	6,44	5,00	0,60
Dumai Timur	11,00	6,26	8,00	4,48	12,00	1,44
Dumai Selatan	7,00	5,12	10,00	7,19	15,00	1,80
Dumai Barat	7,00	6,24	10,00	8,76	9,00	1,08
Bukit Kapur	13,00	10,40	10,00	7,87	13,00	1,56
Sungai Sembilan	9,00	9,56	11,00	11,48	9,00	1,08
Medang Kampai	4,00	10,75	3,00	7,94	6,00	0,72
Jumlah	58,00	7,22	60,00	7,35	69,00	8,26

Sumber : Dinas Kesehatan Kota Dumai

7.3 Penyakit

Tabel 7.3.1 Jumlah beberapa kasus Penyakit Menurut Kecamatan di Kota Dumai Tahun 2021

Kecamatan	HIV/AIDS	IMS Sexually Transmitted Infection	DBD	Diare	TBC	Malaria
Bukit Kapur	6	25	7	367	68	0
Medang kampai	3	0	2	110	25	0
Sungai Sembilan	0	0	1	712	59	0
Dumai Barat	1	6	14	286	82	1
Dumai Selatan	3	27	10	453	125	0
Dumai Timur	2	19	11	433	147	0
Dumai Kota	21	73	5	307	104	0
Jumlah	36	150	50	2668	610	1

Sumber : Dinas Kesehatan Kota Dumai

Tabel 7.3.2 Sepuluh Kasus Penyakit Tidak Menular Kota Dumai Tahun 2021

Golongan Sebab Sakit	Jenis Kelamin		Jumlah
	Laki-laki	Perempuan	
DM Tipe II	4713	5866	10579
Hipertensi	1359	1894	3253
Penyakit Ginjal Kronik	714	550	1264
Asma Brokiale	280	855	1135
Penyakit Paru Obstruktif Kronis	925	53	978
Hipotiroid	179	682	861
Penyakit Jantung Koroner	189	141	330
Kanker Payudara	4	292	296
Stroke Non Haemorrhage	84	76	160
Stroke Haemorrhage	84	76	160
Jumlah	8531	10485	19016

Sumber : Rumah Sakit Umum Daerah Kota Dumai

Tabel 7.3.3 Sepuluh Kasus Penyakit Terbanyak di Kota Dumai Tahun 2021

Nama Penyakit	Jenis Kelamin		Jumlah
	Laki-Laki	Perempuan	
Acute Nasopharingitis (common cold)	5395	6073	11468
Essential (Primary) Hypertension	3191	5880	9071
Dyspepsia	2929	5148	8077
Myalgia	1470	2480	3950
Non Insulin Dependent Diabetes Melitus with other specified complications	1010	2342	3352
Fever, unspecified	1255	1280	2535
Pure hypercholesterolaemia	301	1178	1479
Hypertensive heart disease without (congestive) heart failure	679	1119	1798
Headache	486	1036	1522
Non Insulin Dependent Diabetes Melitus Without aCompilations	474	931	1405
Jumlah	17190	27467	44657

Sumber : Dinas Kesehatan Kota Dumai

Tabel 7.3.4 Penyakit Kolera dan Demam Berdarah menurut Kecamatan di Kota Dumai Tahun 2021

Kecamatan	Kolera		Demam Berdarah	
	Kasus	Meninggal	Kasus	Meninggal
Bukit Kapur	0	0	7	0
Medang Kampai	0	0	2	0
Sungai Sembilan	0	0	1	0
Dumai Barat	0	0	14	1
Dumai Selatan	0	0	10	0
Dumai Timur	0	0	11	0
Dumai Kota	0	0	5	1
Jumlah	0	0	50	2

Sumber : Dinas Kesehatan Kota Dumai

Tabel 7.3.5 Data Penyakit Menular yang terdeteksi Berbasis Rumah Sakit Rawat Inap di Kota Dumai Tahun 2021

Jenis Penyakit	Jenis kelamin		Meninggal
	Laki-laki	Perempuan	
Kolera	2	0	0
Diare	1	1	0
Diare Berdarah	136	126	3
Tipus Perut/kultur (+)	2	12	0
TBC Paru Paru BTA (+)	4	1	1
Tersangka TBC Paru	29	18	2
Campak	0	0	0
Hepatitis Klinis	0	0	0
Hepatitis Hbs Ag (+)	0	1	0
Malaria Klinis	0	0	0
Malaria Vivak	0	0	0
Demam Berdarah Dengue	17	23	1
Demam Dengue	5	4	0


Lanjutan Tabel

Jenis Penyakit	Jenis kelamin		Meninggal
	Laki-laki	Perempuan	
Pneumonia	8	16	2
Sifilis	0	0	0
Gonorhoe	0	0	0
Ensefalitis	3	0	0
Meningitis	1	1	0
Angina Pektoris	1	1	0
Hipertensi essensial	33	59	4
Jantung Hipertensi	21	11	0
Ginjal hipertensi	8	9	3
Jantung & Ginjal Hipertensi	0	1	0
Hipertensi sekunder	0	0	0
DM Tergantung Insulin	1	1	0
DM Tak Tergantung Insulin	110	192	17
DM berhubungan malnutrisi	0	0	0
DM YTT	0	0	0
Neoplasma ganas servik uteri	0	0	0
Neoplasma ganas payudara	0	20	0
Neoplasma ganas hati & sel Empedu intrahepatik	1	0	0
Neoplasma ganas bronkhus & paru	0	0	0
Paru Obstruksi menahun	27	2	1
Jumlah	410	499	34

Sumber : Rumah Sakit Umum Daerah Kota Dumai

Tabel 7.3.6 Data Penyakit Menular yang terdeteksi Berbasis Rumah Sakit Rawat Jalan di Kota Dumai Tahun 2021

Jenis Penyakit	Jenis kelamin		Meninggal
	Laki-laki	Perempuan	
Kolera	4	1	0
Diare	11	13	0
Diare Berdarah	307	302	3
Tipus Perut/kultur (+)	12	13	0
TBC Paru Paru BTA (+)	7	0	1
Tersangka TBC Paru	176	100	6
Campak	0	2	0
Hepatitis Klinis	0	1	0
Hepatitis Hbs Ag (+)	3	4	0
Malaria Klinis	0	0	0
Malaria Vivak	0	0	0
Demam Berdarah Dengue	26	24	1
Demam Dengue	10	9	0
Pneumonia	20	25	2
Sifilis	1	2	0
Gonorrhoe	3	0	0
Ensefalitis	3	1	0
Meningitis	2	2	0
Angina Pectoris	29	32	1
Hipertensi essensial	445	530	5
Jantung Hipertensi	61	33	0
Ginjal hipertensi	15	26	4
Jantung & Ginjal Hipertensi	1	2	0
Hipertensi sekunder	0	0	0
DM Tergantung Insulin	4	4	0
DM Tak Tergantung Insulin	285	472	31



Jenis Penyakit	Jenis kelamin		Meninggal
	Laki-laki	Perempuan	
DM berhubungan malnutrisi	0	0	0
DM YTT	3	3	0
Neoplasma ganas servik uteri	0	13	0
Neoplasma ganas payudara	6	60	0
Neoplasma ganas hati & sel Empedu intrahepatik	3	2	0
Neoplasma ganas bronkhus & paru	2	2	0
Paru Obstruksi menahun	118	12	1
Jumlah	1557	1703	55

Sumber : Rumah Sakit Umum Daerah Kota Dumai





PEMERINTAH KOTA DUMAI
DINAS KOMUNIKASI, INFORMATIKA, STATISTIK DAN PERSANDIAN
Jl. Putri Tujuh No.04 Kota Dumai
TAHUN 2022



diskominfo.dumaikota.go.id



[diskominfo kota dumai](https://www.facebook.com/diskominfo.kota.dumai)



[diskominfo.dumai](https://www.instagram.com/diskominfo.dumai)



[diskominfo kota dumai](https://www.youtube.com/channel/UC...)