

DATA STATISTIK SEKTORAL KOTA DUMAI TAHUN 2023



PEMERINTAH KOTA DUMAI
DINAS KOMUNIKASI, INFORMATIKA,
STATISTIK, DAN PERSANDIAN
Jalan HR. Soebrantas - Kota Dumai



H. Paisal, S.K.M., MARS
Wali Kota Dumai



H. Indra Gunawan, S.IP, M.Si
Sekretaris Daerah Kota Dumai



Drs. H. Khairil Adli, M.Si
Kepala Dinas Kominfotiksan
Kota Dumai

KATA SAMBUTAN


Kota Dumai berawal dari sebuah dusun kecil di Pesisir Timur Provinsi Riau, yang kemudian menjadi sebuah Kota di Provinsi Riau dengan wilayah administrasi terluas kedua di Indonesia setelah Kota Palangka Raya. Kawasan Dumai yang strategis menjadikan Kota Dumai yang terus berkembang sebagai kawasan pelabuhan, industri dan perdagangan internasional sehingga Kota Dumai termasuk salah satu Daerah yang sangat potensial dalam meningkatkan pertumbuhan ekonomi Nasional.

Dukungan ketersediaan Data Statistik Sektorial yang berkualitas menjadi pondasi utama dalam melakukan perumusan kebijakan Pembangunan Daerah yang merupakan alat kontrol terhadap implementasi perencanaan, pelaksanaan termasuk kebijakan yang bersifat evaluasi terhadap hasil kerja akhir demi terwujudnya masyarakat Dumai yang makmur dan madani serta berjalannya berbagai kegiatan pembangunan yang lebih terarah, maka dirasakan perlu meningkatkan kualitas data untuk terciptanya Data Statistik Sektorial secara optimal.

Saya mengharapkan agar publikasi buku "*Data Statistik Sektorial Kota Dumai Tahun 2023*" ini dapat dijadikan sebagai referensi sumber data utama yang menyangkut Data Statistik Sektorial Kota Dumai dan diharapkan publikasi ini dapat diterbitkan setiap tahunnya dan terus dilakukan penyempurnaan.

Untuk itu kepada semua Badan/Dinas/Kantor Organisasi Perangkat Daerah di lingkungan Pemerintah Kota Dumai diminta untuk bisa berkolaborasi dan berkoordinasi serta berintegrasi dalam memperkuat kualitas dan kuantitas Data Statistik Sektorial sehingga mampu memberikan berbagai gambaran terhadap dinamika yang terjadi disetiap sektor-sektor kehidupan yang pada akhirnya dapat menjadi pedoman untuk mewujudkan keterpaduan perencanaan, pelaksanaan, evaluasi dan pengendalian pembangunan yang tepat sasaran. Diharapkan agar semua informasi yang diperlukan Dinas Komunikasi, Informatika, Statistik dan Persandian Kota Dumai selaku Wali Data dalam pengumpulan Data Statistik Sektorial guna penyusunan publikasi ini dapat disediakan tepat pada waktunya untuk keselarasan penyelenggaraan pembangunan yang berkesinambungan.

KEPALA DINAS KOMUNIKASI, INFORMATIKA,
STATISTIK DAN PERSANDIAN
KOTA DUMAI,



Drs. H. KHAIRIL ADLI, M. Si
Pembina Utama Muda
NIP. 19700511 199101 1 001

KATA PENGANTAR


Buku Data Statistik Sektoral Kota Dumai Tahun 2023 merupakan salah satu media diseminasi Data Statistik Sektoral Kota Dumai yang diterbitkan oleh Dinas Komunikasi, Informatika, Statistik dan Persandian Kota Dumai. Data yang dimuat dalam buku ini merupakan hasil kompilasi data-data statistik sektoral dari Perangkat Daerah Pemerintah Kota Dumai, Badan Pusat Statistik dan Instansi lain sampai dengan akhir Tahun 2022.

Buku ini menyajikan Data Statistik Sektoral dengan pembagian tematik berupa data umum, data sosial/budaya, data sumber daya alam, data infrastruktur, data ekonomi dan keuangan daerah, data politik, hukum dan keamanan, serta data insidensial seperti bencana alam dan penyakit. Dengan adanya buku ini diharapkan dapat memberikan gambaran terhadap Kota Dumai berdasarkan Data-data Statistik Sektoral.

Penghargaan dan terima kasih disampaikan kepada semua pihak yang telah memberikan kontribusi sehingga penyusunan Buku Data Statistik Sektoral Kota Dumai Tahun 2023 ini dapat terlaksana dengan baik, semoga buku ini dapat memberikan manfaat menjadi rujukan resmi bagi berbagai pihak yang membutuhkan.

Dumai, Desember 2023

KEPALA BIDANG STATISTIK DAN PERSANDIAN
DINAS KOMUNIKASI, INFORMATIKA,
STATISTIK DAN PERSANDIAN KOTA DUMAI



MAYSARAH, S. Sos, M. Pd
NIP. 19770117 199903 2 001

TIM PENYUSUN

- ❖ Pembina dan Pengarah :
Kepala Dinas Komunikasi, Informatika Statistik dan Persandian Kota Dumai
Drs. H. KHAIRIL ADLI, M.Si

- ❖ Ketua Tim Penyusun :
Kepala Bidang Statistik dan Persandian
Maysarah, S. Sos, M. Pd

- ❖ Editor :
 1. Pejabat Fungsional (Statistisi)
Neliyanti, S. Pi, M. Si
 2. Pejabat Fungsional (Statistisi)
Mumami, S.Sos

- ❖ Pengolah Data :
 1. M.Arief Budiman, S.Kom
 2. Asri Aprilia Lestari, A.Md
 3. Muhammad Haibati Kudra, A.Md
 4. Hajad Hidayat

- ❖ Desain Grafis dan Lay-out :
 1. Puput Afriyani, S. Kom
 2. Lidia Zona Dewi
 3. Isti Yuliani

- ❖ Alamat :
Dinas Komunikasi, Informatika, Statistik dan Persandian Kota Dumai
Jalan H.R. Soebrantas
Pemerintah Kota Dumai
Provinsi Riau, Indonesia.

DAFTAR ISI

KATA SAMBUTAN	i
KATA PENGANTAR	ii
TIM PENYUSUN	iii
DAFTAR ISI	iv
DAFTAR TABEL	vi
BAB I. Data Umum	1
1.1 Geografi	1
1.2 Pemerintahan	6
1.3 Demografi.....	13
BAB II. Sosial/Budaya	21
2.1 Kesehatan	21
2.2 Pendidikan	27
2.3 Kebudayaan.....	35
2.4 Kesejahteraan Sosial.....	38
2.5 Agama.....	45
BAB III. Sumber Daya Alam	46
3.1 Pertanian	46
3.2 Perkebunan.....	52
3.3 Perikanan.....	53
3.4 Peternakan	59
3.5 Energi	61
3.6 Lingkungan Hidup.....	62

BAB IV. Infrastruktur	65
4.1 Perumahan dan Pemukiman	65
4.2 Pekerjaan Umum	68
4.3 Pariwisata.....	70
4.4 Pos, Telekomunikasi dan Informatika.....	76
4.5 Perhubungan dan Transportasi	83
BAB V. Ekonomi dan Keuangan Daerah	88
5.1 Industri.....	88
5.2 Perdagangan.....	89
5.3 Produk Domestik Regional Bruto.....	92
5.4 Ekspor Impor	97
5.5 Inflasi.....	101
5.6 APBD dan Penerimaan Pajak.....	104
5.7 Perbankan	106
5.8 Koperasi	106
BAB VI. Politik, Hukum dan Keamanan.....	109
6.1 Politik	109
6.2 Keamanan.....	109
BAB VII. Insidensial	116
7.1 Bencana Alam	116
7.2 Kematian Bayi.....	122
7.3 Penyakit	123

DAFTAR TABEL

Tabel 1.1.1	Letak Geografis Kota Dumai Tahun 2022.....	1
Tabel 1.1.2	Batas Wilayah Kota Dumai Tahun 2022.....	1
Tabel 1.1.3	Luas Wilayah Per Kecamatan Kota Dumai Tahun 2022.....	1
Tabel 1.1.4	Tinggi Wilayah Per Kecamatan Kota Dumai Tahun 2022.....	2
Tabel 1.1.5	Sungai-Sungai yang Mengalir Per Kecamatan Kota Dumai Tahun 2022.....	2
Tabel 1.1.6	Temperatur Udara(C) Bulanan Kota Dumai Tahun 2022.....	4
Tabel 1.1.7	Kelembapan Udara (%) Bulanan Kota Dumai Tahun 2022.....	4
Tabel 1.1.8	Curah Hujan dan Tekanan Udara Bulanan Kota Dumai Tahun 2022.....	5
Tabel 1.1.9	Perkembangan Hari Hujan Kota Dumai Tahun 2022.....	5
Tabel 1.2.1	Pembagian Wilayah Kota Dumai Menurut Kecamatan dan Kelurahan.....	6
Tabel 1.2.2	Jumlah RT dan Kelurahan per Kecamatan Kota Dumai Tahun 2022.....	7
Tabel 1.2.3	Jumlah Anggota Dewan Perwakilan Rakyat Daerah Menurut Partai Politik dan Jenis Kelamin di Kota Dumai Tahun 2022.....	7
Tabel 1.2.4	Jumlah Anggota DPRD Menurut Komisi Kota Dumai Tahun 2022.....	8
Tabel 1.2.5	Jumlah PNS Kota Dumai Tahun 2020-2022.....	8
Tabel 1.2.6	Jumlah PNS Menurut Jenis Kelamin di Kota Dumai Tahun 2020-2022.....	8
Tabel 1.2.7	Jumlah PNS Berdasarkan Golongan di Kota Dumai Tahun 2020-2022.....	9
Tabel 1.2.8	Jumlah PNS Menurut Jabatan di Kota Dumai Tahun 2020-2022.....	9
Tabel 1.2.9	Jumlah PNS Menurut Kelompok Usia di Kota Dumai Tahun 2020-2022.....	10
Tabel 1.2.10	Jumlah PNS Menurut Pendidikan Akhir di Kota Dumai Tahun 2020-2022.....	10
Tabel 1.2.11	Jumlah PNS Menurut Dinas/Instansi Pemerintah dan Golongan di Kota Dumai Tahun 2022.....	11
Tabel 1.2.12	Sepuluh Dinas/Instansi Pemerintah dengan Jumlah PNS Terbanyak di Kota Dumai Tahun 2022.....	13

Tabel 1.3.1	Jumlah Penduduk Menurut Kecamatan Kota Dumai Tahun 2020-2022.....	13
Tabel 1.3.2	Jumlah Penduduk Menurut Jenis Kelamin Kota Dumai Per Desember 2022	14
Tabel 1.3.3	Laju Pertumbuhan Penduduk, Distribusi Persentase Penduduk, Kepadatan Penduduk dan Rasio Jenis Kelamin Menurut Kecamatan Kota Dumai Tahun 2022.....	14
Tabel 1.3.4	Jumlah Penduduk Berdasarkan Pendidikan Akhir Kota Dumai Ta 2022.....	15
Tabel 1.3.5	Jumlah Penduduk Berdasarkan Pendidikan Akhir dan Kecamatan Kota Dumai Tahun 2022.....	16
Tabel 1.3.6	Jumlah Penduduk Menurut Agama dan Kecamatan di Kota Dumai Tahun 2022.....	16
Tabel 1.3.7	Jumlah Penduduk Berdasarkan Kepala Keluarga Kota Dumai Tahun 2022..	17
Tabel 1.3.8	Jumlah Penduduk Berdasarkan Kelompok Umur Kota Dumai Tahun 2022..	17
Tabel 1.3.9	Jumlah Kepemilikan Akte Kelahiran Menurut Kecamatan Kota Dumai Tahun 2022	18
Tabel 1.3.10	Jumlah Akte Catatan Sipil Yang Dikeluarkan Menurut Jenis di Kota Dumai Tahun 2020- 2022.....	18
Tabel 1.3.11	Data Status Kawin Penduduk Kota Dumai Tahun 2022	19
Tabel 1.3.12	Jumlah Penduduk Wajib KTP Menurut Kecamatan Kota Dumai Tahun 2022	19
Tabel 2.1.1	Jumlah Fasilitas Kesehatan Menurut Kecamatan di Kota Dumai Th 2022	21
Tabel 2.1.2	Jumlah Apotek dan Puskesmas Pembantu menurut Kecamatan Th 2022.....	22
Tabel 2.1.3	Akseptor KB Baru Menurut Penggunaan Alat Kontrasepsi di Kota Dumai Tahun 2020-2022	22
Tabel 2.1.4	Jumlah Kelompok Fasilitas Pelayanan Keluarga Berencana (KB) Kota Dumai Tahun 2022	23
Tabel 2.1.5	Jumlah Tenaga Medis di Sarana Pelayanan Kesehatan Milik Pemerintah Kota Dumai 2020-2022.....	23

Tabel 2.1.6	Jumlah Tenaga Kesehatan yang Membuka Praktek Pelayanan Kesehatan Menurut Kecamatan Tahun 2022	24
Tabel 2.1.7	Jumlah Tenaga Kesehatan Menurut Kecamatan di Kota Dumai Tahun 2022	25
Tabel 2.1.8	Jumlah Persediaan Alat Kontrasepsi di Fasilitas Kesehatan Keluarga Berencana Tahun 2022	26
Tabel 2.1.9	Akseptor KB Aktif Menurut Penggunaan Alat Kontrasepsi Menurut Kecamatan Kota Dumai Tahun 2022	26
Tabel 2.1.10	Peserta KB Aktif Menurut Metode Kontrasepsi Berdasarkan Kecamatan Tahun 2022	27
Tabel 2.2.1	Perkembangan Angka Partisipasi Murni (APM) dan Angka Partisipasi Kasar (APK) di Kota Dumai Tahun 2021-2022	27
Tabel 2.2.2	Angka Partisipasi Murni (APM) dan Angka Partisipasi Kasar (APK) di Kota Dumai Tahun 2022.....	27
Tabel 2.2.3	Persentase Penduduk Usia 7-24 Tahun Menurut Jenis Kelamin dan Partisipasi Sekolah di Kota Dumai Tahun 2022.....	28
Tabel 2.2.4	Jumlah Sekolah Taman Kanak-Kanak/PAUD Menurut Kecamatan di Kota Dumai Tahun 2022/2023.....	28
Tabel 2.2.5	Jumlah Sekolah, Guru, dan Peserta didik Raudatul Athfal (RA) Menurut Kecamatan di Kota Dumai Tahun 2022/2023.....	28
Tabel 2.2.6	Jumlah Sekolah, Guru, dan Peserta didik Sekolah Dasar (SD) Menurut Kecamatan di Kota Dumai Tahun 2022/2023.....	29
Tabel 2.2.7	Jumlah Sekolah, Guru, dan Peserta didik Madrasah Ibtidaiyah (MI) Menurut Kecamatan di Kota Dumai Tahun 2022/2023.....	29
Tabel 2.2.8	Jumlah Sekolah, Guru, dan Peserta didik Sekolah Menengah Pertama (SMP) Menurut Kecamatan di Kota Dumai Tahun 2022/2023.....	29
Tabel 2.2.9	Jumlah Sekolah, Guru, dan Peserta didik Madrasah Tsanawiyah (MTs) Menurut Kecamatan di Kota Dumai Tahun 2022/2023.....	30
Tabel 2.2.10	Jumlah Sekolah, Guru, dan Peserta didik Sekolah Menengah Atas (SMA) Menurut Kecamatan di Kota Dumai Tahun 2022/2023.....	30
Tabel 2.2.11	Jumlah Sekolah, Guru, dan Peserta didik Sekolah Menengah Kejuruan (SMK) Menurut Kecamatan di Kota Dumai Tahun 2022/2023.....	30

Tabel 2.2.12 Jumlah Sekolah, Guru, dan Peserta didik Madrasah Aliyah (MA) Menurut Kecamatan di Kota Dumai Tahun 2022/2023.....	31
Tabel 2.2.13 Jumlah Sekolah, Guru, dan Peserta didik Pesantren Menurut Kecamatan di Kota Dumai Tahun 2022/2023.....	31
Tabel 2.2.14 Jumlah Mahasiswa, Lulusan dan Dosen Menurut Perguruan Tinggi Negeri/Swasta di Kota Dumai Tahun 2022.....	32
Tabel 2.2.15 Jumlah Fasilitas Pendidikan Kota Dumai Tahun 2022.....	32
Tabel 2.2.16 Jumlah Guru di Fasilitas Pendidikan Kota Dumai Tahun 2022.....	33
Tabel 2.2.17 Jumlah Murid di Fasilitas Pendidikan Kota Dumai Tahun 2022.....	33
Tabel 2.2.18 Data Jumlah Sekolah Ramah Anak (SRA) Tahun 2022.....	34
Tabel 2.2.19 Data Jumlah Pengunjung Perpustakaan Tahun 2022.....	34
Tabel 2.2.20 Jumlah Perpustakaan yang telah dibina Tahun 2022.....	34
Tabel 2.3.1 Nama Sanggar/Tari/Teater/Musik di Kota Dumai Tahun 2022.....	35
Tabel 2.3.2 Nama Band di Kota Dumai Tahun 2022.....	36
Tabel 2.3.3 Rekapitulasi Cagar Budaya di Kota Dumai Tahun 2022.....	37
Tabel 2.4.1 Jumlah Penduduk Miskin (Ribu Jiwa) Tahun 2020-2022.....	38
Tabel 2.4.2 Garis Kemiskinan, Indeks Kedalaman Kemiskinan (P1) dan Indeks Keparahan Kemiskinan (P2) Kota Dumai Tahun 2020-2022.....	38
Tabel 2.4.3 Keadaan Ketenagakerjaan Kota Dumai Tahun 2020-2022.....	38
Tabel 2.4.4 Persentase Tingkat Partisipasi Angkatan Kerja (TPAK) Kota Dumai Tahun 2020-2022.....	38
Tabel 2.4.5 Persentase Tingkat Pengangguran Terbuka (TPT) Kota Dumai Tahun 2020-2022.....	39
Tabel 2.4.6 Data Jumlah Kasus PHK di Kota Dumai Tahun 2020-2022.....	39
Tabel 2.4.7 Data Jumlah Pencari Kerja Terdaftar Menurut Kelompok Umur dan Jenis Kelamin di Kota Dumai Tahun 2022.....	39
Tabel 2.4.8 Data Jumlah Pencari Kerja Terdaftar Menurut Tingkat Pendidikan dan Jenis Kelamin di Kota Dumai Tahun 2022.....	40
Tabel 2.4.9 Besar Upah Minimum Kota (UMK) Tahun 2020-2022.....	40

Tabel 2.4.10	Perkembangan Jumlah Angkatan Kerja Menurut Tingkat Pendidikan di Kota Dumai Tahun 2022.....	40
Tabel 2.4.11	Perkembangan Jumlah Tenaga Kerja yang Dilatih di Kota Dumai Tahun 2022	41
Tabel 2.4.12	Rekapitulasi Data Terpadu Kesejahteraan Sosial (DTKS) Kota Dumai Tahun 2022.....	41
Tabel 2.4.13	Jumlah Panti Sosial Menurut Kecamatan Kota Dumai Tahun 2022.....	42
Tabel 2.4.14	Data Jumlah Forum Anak Menurut Kecamatan Tahun 2022.....	43
Tabel 2.4.15	Jumlah Satuan Tugas (SATGAS) Ramah Anak Tahun 2022.....	43
Tabel 2.4.16	Jumlah Lembaga Perlindungan Anak dan Perempuan Tahun 2022.....	44
Tabel 2.4.17	Jumlah Pasangan Usia Subur (PUS) Menurut Kecamatan di Kota Dumai Tahun 2022	44
Tabel 2.5.1	Jumlah Sarana Ibadah Menurut Kecamatan di Kota Dumai Tahun 2022.....	44
Tabel 3.1.1	Data Luas Lahan Tanaman Sayuran Menurut Kecamatan Kota Dumai Tahun 2022.....	46
Tabel 3.1.2	Data Luas Panen Tanaman Biofarmaka Menurut Kecamatan dan Jenis Tanaman di Kota Dumai Tahun 2022	47
Tabel 3.1.3	Data Produksi Tanaman Biofarmaka Menurut Kecamatan dan Jenis Tanaman di Kota Dumai Tahun 2022.....	47
Tabel 3.1.4	Data Produksi Buah-Buahan Menurut Kecamatan Kota Dumai Tahun 2022	48
Tabel 3.1.5	Data Produksi Sayuran Menurut Kecamatan Kota Dumai Tahun 2022.....	50
Tabel 3.1.6	Perkembangan Jumlah Penyuluh Pertanian Kota Dumai Tahun 2020-2022	51
Tabel 3.1.7	Rekapitulasi Kelompok Tani Kota Dumai Berdasarkan Kelas Kelompok Tahun 2022	51
Tabel 3.1.8	Rekapitulasi Kelompok Tani yang Telah Dibina Tahun 2020-2022.....	51
Tabel 3.2.1	Data Luas Area Tanaman Perkebunan Menurut Kecamatan Kota Dumai Tahun 2022 (ha)	52



Tabel 3.2.2	Data Produksi Tanaman Perkebunan Menurut Kecamatan dan Jenis Tanaman di Kota Dumai Tahun 2022 (Ton)	52
Tabel 3.3.1	Data POKDAKAN Menurut Kecamatan Kota Dumai Tahun 2022.....	53
Tabel 3.3.2	Data Produksi dan Nilai Perikanan Kolam Menurut Jenis Ikan Tahun 2022.	55
Tabel 3.3.3	Data Produksi dan Nilai Perikanan Laut Menurut Jenis Ikan Tahun 2022.....	56
Tabel 3.3.4	Jumlah Perahu/Kapal Menurut Kecamatan dan Jenis Kapal Kota Dumai Tahun 2022	56
Tabel 3.3.5	Jumlah Rumah Tangga Perikanan Budidaya Menurut Kecamatan dan Jenis Budidaya di Kota Dumai Tahun 2022	57
Tabel 3.3.6	Produksi Perikanan Budidaya Menurut Kecamatan dan Jenis Budidaya di Kota Dumai Tahun 2022.....	57
Tabel 3.3.7	Jumlah Rumah Tangga Perikanan Tangkap Laut Menurut Kecamatan di Kota Dumai Tahun 2021-2022.....	58
Tabel 3.3.8	Produksi Perikanan Tangkap Laut Menurut Kecamatan di Kota Dumai Tahun 2021-2022	58
Tabel 3.4.1	Data Populasi Unggas Menurut Kecamatan dan Jenis Unggas di Kota Dumai Tahun 2022	59
Tabel 3.4.2	Populasi Ternak Besar dan Kecil Menurut Kecamatan di Kota Dumai Tahun 2022	59
Tabel 3.4.3	Jumlah ternak besar dan kecil yang dipotong Menurut Kecamatan di Kota Dumai Tahun 2022.....	60
Tabel 3.4.4	Data Produksi Daging dan Telur Unggas Menurut Kecamatan dan Jenis Unggas di Kota Dumai Tahun 2022.....	60
Tabel 3.5.1	Daya Terpasang, Produksi dan Distribusi Listrik PT.PLN Pada Cabang/Ranting PLN di Kota Dumai Tahun 2020-2022	61
Tabel 3.5.2	Banyaknya Penggunaan dan Distribusi Tenaga Listrik Menurut Jenis Pelanggan di Kota Dumai Tahun 2022.....	61
Tabel 3.5.3	Jumlah Pelanggan dan Air yang Disalurkan Menurut Jenis Pelanggan di Kota Dumai Tahun 2022.....	61

Tabel 3.6.1	Data Ruang Terbuka Hijau di Kota Dumai Tahun 2020-2022	62
Tabel 3.6.2	Indeks Kualitas Udara (IKU) Kota Dumai Tahun 2022	62
Tabel 3.6.3	Ambang Batas Baku Mutu Air Sumur Kota Dumai Tahun 2022.....	62
Tabel 3.6.4	Ambang Batas Baku Mutu Air Sungai Kota Dumai Tahun 2022.....	63
Tabel 3.6.5	Data Lokasi Tempat Pembuangan Sampah dan Jumlah Tempat Pembuangan Sampah di Kota Dumai Tahun 2022	63
Tabel 3.6.6	Data Daya Tampung Tempat Pembuangan Sampah Kota Dumai Tahun 2022.....	64
Tabel 3.6.7	Data Jumlah Angkutan Pengangkut Sampah dan Volume Sampah yang Ditangani Kota Dumai Tahun 2022	64
Tabel 4.1.1	Perkembangan Tingkat Kepemilikan Rumah Layak Huni Penduduk dan Bagi Rumah Tangga Miskin Kota Dumai Tahun 2020-2022.....	65
Tabel 4.1.2	Data Status Kepemilikan Rumah di Kota Dumai Tahun 2020-2022	65
Tabel 4.1.3	Data Kawasan Kumuh dan Rumah Tidak Layak Huni di Kota Dumai Tahun 2020-2022	65
Tabel 4.1.4	Lokasi Lingkungan dan Permukiman Kumuh Perkotaan Kota Dumai Tahun 2022.....	66
Tabel 4.1.5	Data Jumlah Pemakaman Umum di Kota Dumai	66
Tabel 4.1.6	Data Luas Tempat Pemakaman Umum Kota Dumai Tahun 2020-2022.....	67
Tabel 4.2.1	Data Panjang Jalan Menurut Tingkat Kewenangan Pemerintahan Kota Dumai (Km) Tahun 2020-2022	67
Tabel 4.2.2	Data Kondisi Jalan per Kecamatan Kota Dumai Tahun 2022	68
Tabel 4.2.3	Panjang Jalan Menurut Kondisi Jalan di Kota Dumai Tahun 2020-2022.....	68
Tabel 4.2.4	Panjang Jalan Menurut Jenis Permukaan Jalan Kota Dumai (km) Tahun 2020-2022.....	69
Tabel 4.2.5	Daftar Inventaris Alat - Alat Berat Pada Bidang Peralatan dan Laboratorium Tahun 2022	69
Tabel 4.3.1	Jumlah Hotel dan Akomodasi Lainnya Menurut Klasifikasi di Kota Dumai, 2020-2022	70

Tabel 4.3.2	Banyaknya Kamar dan Tempat Tidur Hotel Menurut Statusnya di Kota Dumai Tahun 2022	70
Tabel 4.3.3	Banyaknya Kedatangan dan Keberangkatan Warga negara Asing Melalui Kantor Imigrasi Dumai Bulanan Tahun 2022	71
Tabel 4.3.4	Daftar Lokasi Pariwisata Menurut Kecamatan Di Kota Dumai Tahun 2022..	71
Tabel 4.3.5	Jumlah Kedatangan Warga Asing per Asal Regional di Kota Dumai Tahun 2022	75
Tabel 4.4.1	Jumlah Kantor Pos Pembantu Menurut Kecamatan Kota Dumai Tahun 2020-2022.....	76
Tabel 4.4.2	Lalu Lintas Surat yang Diterima dan Dikirimkan Melalui Kantor Pos Bulanan Tahun 2022	76
Tabel 4.4.3	Jumlah Pengiriman Dari dan Keluar Negeri (EMS) yang Diterima dan Dikirim Melalui Kantor Pos Kota Dumai Tahun 2022.....	77
Tabel 4.4.4	Daftar Nama Kelompok Informasi Masyarakat Kota Dumai Tahun 2022.....	77
Tabel 4.4.5	Jumlah Menara Telekomunikasi di Kota Dumai Tahun 2022.....	79
Tabel 4.4.6	Daftar Website Yang Dikelola Pemerintah Kota Dumai Tahun 2022	79
Tabel 4.4.7	Daftar Aplikasi Yang DiKelola Pemerintah Kota Dumai Tahun 2022	82
Tabel 4.5.1	Lokasi Terminal di Kota Dumai Tahun 2022	83
Tabel 4.5.2	Data Transportasi di Kota Dumai Tahun 2020-2022	83
Tabel 4.5.3	Jumlah Kendaraan Bermotor yang Terdaftar Menurut Jenisnya di Kota Dumai Tahun 2020-2022	83
Tabel 4.5.4	Data Traffic Light di Kota Dumai Tahun 2022.....	84
Tabel 4.5.5	Data Jumlah Kepemilikan KIR Angkutan Umum di Kota Dumai Tahun 2020-2022	84
Tabel 4.5.6	Daftar Zona Selamat Sekolah di Kota Dumai Tahun 2022.....	85
Tabel 4.5.7	Perkembangan Jumlah Pemasangan Rambu-Rambu di Kota Dumai Tahun 2020-2022	85

Tabel 4.5.8	Perkembangan Penyediaan PJU Kota Dumai Tahun 2020-2022.....	85
Tabel 4.5.9	Banyaknya Barang dan Penumpang Luar Negeri Melalui Pelabuhan Dumai Thn 2022	86
Tabel 4.5.10	Jumlah Pesawat dan Penumpang Yang Datang dan Berangkat Melalui Bandar Udara Pinang Tahun 2022	86
Tabel 4.5.11	Jumlah Barang dan Bagasi Yang Dibongkar dan Dimuat Melalui Bandar Udara Pinang Kampai (Kg) Tahun 2022.....	87
Tabel 5.1.1	Jumlah Perusahaan PMDN dan PMA di Kota Dumai Tahun 2020 - 2021.....	88
Tabel 5.1.2	Rekapitulasi Perizinan Kota Dumai Tahun 2022	88
Tabel 5.2.1	Jumlah Tenaga Kerja, Perusahaan dan Realisasi Investasi PMA dan PMDN Kota Dumai Tahun 2022.....	89
Tabel 5.2.2	Harga Rata-rata, Minimum dan Maksimum Menurut Jenis Beberapa Komoditas Tahun 2022.....	90
Tabel 5.2.3	Harga Rata-rata, Minimum dan Maksimum Menurut Jenis Beberapa Komoditas Bahan Bangunan Tahun 2022	90
Tabel 5.2.4	Data Pemasukan dan Penyaluran Beras Melalui Perum Bulog Sub Divisi Regional Dumai Bulanan (Kg) Tahun 2022	91
Tabel 5.2.5	Jumlah Pasar Menurut Jenis Pasar di Kota Dumai Tahun 2020-2022.....	91
Tabel 5.2.6	Jumlah Pedagang di Kota Dumai Tahun 2020-2022.....	92
Tabel 5.3.1	Produk Domestik Regional Bruto (PDRB) Kota Dumai	92
Tabel 5.3.2	Kontribusi 10 Sektor Utama PDRB ADHB 2022.....	92
Tabel 5.3.3	Sepuluh Sektor Utama PDRB ADHB (Milyar Rupiah) 2022	93
Tabel 5.3.4	Sepuluh Sektor Utama PDRB ADHK (Milyar Rupiah) 2022	93
Tabel 5.3.5	PDRB Kota Dumai Atas Dasar Harga Berlaku Menurut Lapangan Usaha Tahun 2020-2022	94
Tabel 5.3.6	Kontribusi 10 Sektor Utama PDRB ADHK 2022	95

Tabel 5.3.7	Tabel PDRB Kota Dumai Atas Dasar Harga Konstan Menurut Lapangan Usaha Tahun 2020-2022	95
Tabel 5.3.8	PDRB Kota Dumai Atas Dasar Harga Berlaku Menurut Pengeluaran Tahun 2020-2022	96
Tabel 5.3.9	PDRB Kota Dumai Atas Dasar Harga Konstan Menurut Pengeluaran Tahun 2020-2022	96
Tabel 5.4.1	Nilai Ekspor Impor Tahun 2020-2022.....	97
Tabel 5.4.2	Data Ekspor Melalui Kota Dumai Per Bulan Tahun 2022	97
Tabel 5.4.3	Data Impor Melalui Kota Dumai Per Bulan Tahun 2022	98
Tabel 5.4.4	Sepuluh Komoditas Utama Ekspor Melalui Kota Dumai Tahun 2022	98
Tabel 5.4.5	Sepuluh Komoditas Utama Impor Melalui Kota Dumai Tahun 2022	99
Tabel 5.4.6	Sepuluh Negara Tujuan Ekspor Terbesar Menurut Nilai (US \$) Tahun 2022.....	99
Tabel 5.4.7	Sepuluh Negara Pengimpor Terbesar Menurut Nilai (US \$) Tahun 2022.....	100
Tabel 5.4.8	Ekspor Bersih Perdagangan di Kota Dumai Tahun 2020-2022	100
Tabel 5.4.9	Perkembangan Ekspor Non Migas di Kota Dumai Tahun 2020-2022	100
Tabel 5.5.1	Persentase Tingkat Inflasi Bulanan Kota Dumai Tahun 2020-2022	101
Tabel 5.5.2	Persentase Tingkat Inflasi Menurut Kelompok Pengeluaran (Tahun Dasar 2018=100) Tahun 2022	101
Tabel 5.5.3	Persentase Perkembangan Indeks Harga Konsumen (IHK) Menurut Kelompok Pengeluaran (Tahun Dasar 2018=100) Tahun 2022.....	103
Tabel 5.6.1	Realisasi Pendapatan Pemerintah Kota Dumai Menurut Jenis Pendapatan Tahun 2022	104
Tabel 5.6.2	Realisasi Belanja Pemerintah Kota Dumai Menurut Jenis Belanja Tahun 2022.....	105
Tabel 5.6.3	Jumlah Wajib Pajak Menurut Jenis Pajak Kota Dumai Tahun 2022.....	105
Tabel 5.7.1	Jumlah Kantor Bank Menurut Tingkatan dan Kelompok Bank di Kota Dumai Tahun 2022	106

Tabel 5.8.1	Jumlah Koperasi Menurut Kelompok Usaha yang dikelola Kota Dumai Tahun 2022.....	106
Tabel 5.8.2	Jumlah Koperasi Menurut Kecamatan Kota Dumai Tahun 2022.....	107
Tabel 5.8.3	Jumlah UMKM Berdasarkan Kecamatan Tahun 2022	107
Tabel 5.8.4	Rekapitulasi Koperasi Kota Dumai Menurut Kecamatan Tahun 2022.....	107
Tabel 5.8.5	Jumlah Koperasi Menurut Jenis Koperasi dan Kecamatan di Kota Dumai Tahun 2022	108
Tabel 6.1.1	Partai Politik yang Mendapat Kursi di DPRD Kota Dumai Tahun 2022.....	109
Tabel 6.2.1	Banyaknya Perkara yang Ditangani Pengadilan Agama Dumai Setiap Bulanannya Tahun 2022.....	109
Tabel 6.2.2	Banyaknya Perkara Perdata yang Ditangani Pengadilan Negeri Dumai Bulanannya Tahun 2022	110
Tabel 6.2.3	Banyaknya Perkara Pidana yang Ditangani Pengadilan Negeri Dumai Bulanannya Tahun 2022	110
Tabel 6.2.4	Jumlah Kasus dan Korban Kekerasan Pada Anak, Perempuan dan Kekerasan Dalam Rumah Tangga (KDRT) Tahun 2022	111
Tabel 6.2.5	Banyaknya Pernikahan, Cerai Talaaq dan Cerai Gugat Bulanannya Tahun 2022.....	111
Tabel 6.2.6	Banyaknya Narapidana Menurut Lamanya Hukuman dan Jenis Kelamin Tahun 2022	112
Tabel 6.2.7	Banyaknya Kecelakaan Lalu Lintas, Korban, dan Kerugian Material di Kota Dumai Tahun 2022.....	112
Tabel 6.2.8	Jumlah Kriminalitas yang Diselesaikan POLRES Dumai Tahun 2020-2022.....	113
Tabel 6.2.9	Jumlah Pelanggaran Lalu Lintas yang Diselesaikan POLRES Dumai Tahun 2020-2022	113
Tabel 6.2.10	Jumlah Pemenuhan Komitmen Terhadap Izin Lingkungan Melalui Online Single Submission (OSS) Kota Dumai Tahun 2020-2022.....	113
Tabel 6.2.11	Jumlah Tindak Pidana Menurut Kepolisian Sektor Kota Dumai Tahun 2022.....	114

Tabel 6.2.12	Jumlah Kegiatan Penertiban Umum Satuan Polisi Pamong Praja Kota Dumai Tahun 2022	114
Tabel 7.1.1	Banyaknya Kejadian Kebakaran dan Korban Jiwa Menurut Lokasi Kebakaran di Kota Dumai Tahun 2022	116
Tabel 7.1.2	Banyaknya Kejadian Kebakaran Hutan dan Lahan Menurut Bulan di Kota Dumai Tahun 2020-2022	116
Tabel 7.1.3	Data Kejadian Kebakaran Di Kota Dumai Tahun 2022	117
Tabel 7.1.4	Data Kejadian Non Darurat Kebakaran Di Kota Dumai Tahun 2022	119
Tabel 7.1.5	Luas Kebakaran Hutan dan Lahan Menurut Kecamatan Kota Dumai Tahun 2022.....	120
Tabel 7.1.6	Rekapitulasi Kejadian Bencana di Kota Dumai Tahun 2020-2022	122
Tabel 7.2.1	Perkembangan Angka Kematian Bayi per 1000 Kelahiran Kota Dumai Tahun 2020-2022	122
Tabel 7.2.2	Perkembangan Angka kematian Bayi Menurut Kecamatan Kota Dumai Tahun 2020-2022	122
Tabel 7.3.1	Jumlah 10 (Sepuluh) Kasus Penyakit Terbanyak di Kota Dumai Tahun 2022	123
Tabel 7.3.2	Jumlah Kasus HIV/AIDS,IMS,DBD, Diare, Tuberculosis dan Malaria Menurut Kecamatan di Kota Dumai Tahun 2022	123
Tabel 7.3.3	Banyaknya Penderita, Kematian dan Angka Kematian dari Penyakit Kolera dan DBD di Kota Dumai Tahun 2022.....	124
Tabel 7.3.4	Jumlah Remaja Usia 15-24 Tahun Yang Mendapat Penyuluhan HIV/AIDS Menurut Kecamatan di Kota Dumai Tahun 2022.....	124

BAB 1

DATA UMUM

GEOGRAFI, PEMERINTAHAN, DEMOGRAFI



Kota Dumai Mempunyai Luas yaitu 206.673,36 km²

1. Kecamatan Bukit Kapur ; Kelurahan (7) dan RT (88)
2. Kecamatan Medang Kampai : Kelurahan (4) dan RT (27)
3. Kecamatan Sungai Sembilan : Kelurahan (6) dan RT (87)
4. Kecamatan Dumai Barat : Kelurahan (4) dan RT (70)
5. Kecamatan Dumai Selatan : Kelurahan (5) dan RT (91)
6. Kecamatan Dumai Timur: Kelurahan (5) dan RT (90)
7. Kecamatan Dumai Kota : Kelurahan (5) dan RT (87)



Pengamatan Temperatur Udara, Kelembapan Udara, Tekanan Udara dan Curah Hujan



Temperatur
Udara



Kelembapan
Udara



Tekanan
Udara



Curah
Hujan

Minimum

21,8 C

52,2%

1007,2 mbar

61,4 mm³

Maksimum

34,8 C

99,2%

1010,2 mbar

422,8 mm³

DEMOGRAFI

Penduduk Kota Dumai

Tahun 2022




TOTAL PENDUDUK
331.832 JIWA



LAKI-LAKI
170.201 JIWA



PEREMPUAN
161.631 JIWA

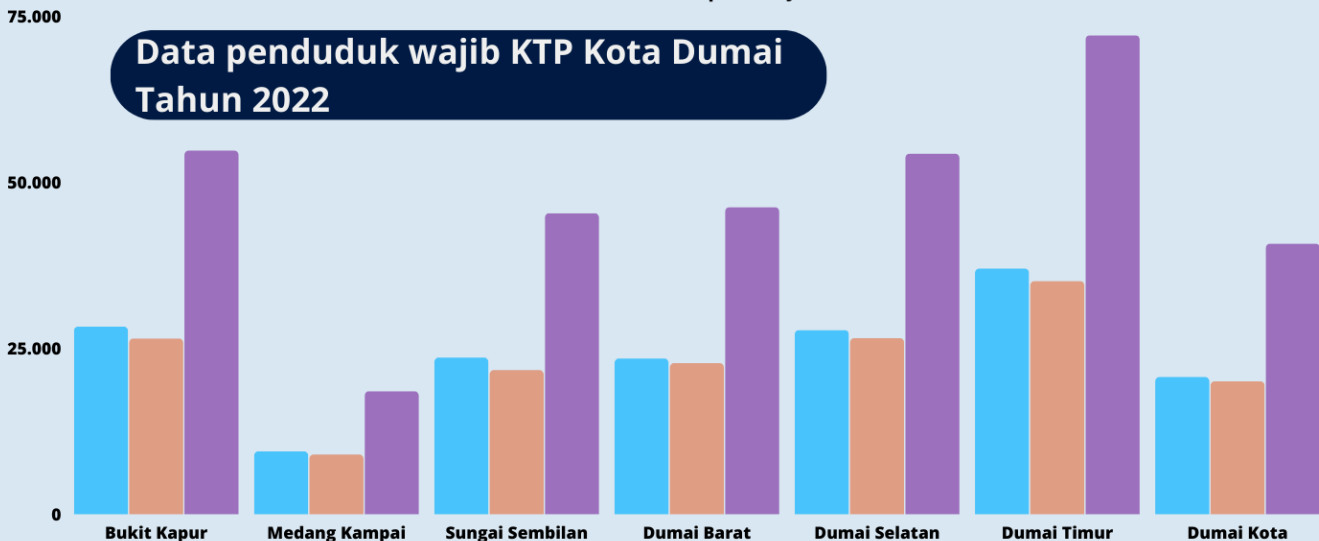


SEX RATIO
105 JIWA

Dalam setiap jumlah 100 penduduk perempuan terdapat 105 penduduk laki-laki

■ Laki-Laki ■ Perempuan ■ Jumlah

Data penduduk wajib KTP Kota Dumai Tahun 2022



1.1 Geografi

Tabel 1.1.1 Letak Geografis Kota Dumai Tahun 2022

Posisi	101°0'38" - 101°43'33" Bujur Timur, 01°26'50" - 02°15'40" Lintang Utara
Luas Wilayah	206,673,36 km ² dan memiliki wilayah perairan seluas 71.393 hektar

Sumber : Sekretariat Daerah Kota Dumai dalam Aplikasi SIDATIN Kota Dumai

Tabel 1.1.2 Batas Wilayah Kota Dumai Tahun 2022

Sebelah Utara	Selat Rupat
Sebelah Timur	Kecamatan Bandar Laksamana Kabupaten Bengkalis
Sebelah Selatan	Kecamatan Batin Solapan Kabupaten Bengkalis
Sebelah Barat	Kecamatan Tanah Putih, Kecamatan Bangko, Kecamatan Batu Hampar, Kecamatan Rimbo Melintang, Kecamatan Tanjung Melawan Kabupaten Rokan Hilir

Sumber : Sekretariat Daerah Kota Dumai dalam Aplikasi SIDATIN Kota Dumai

Tabel 1.1.3 Luas Wilayah Per Kecamatan Kota Dumai Tahun 2022

Kecamatan	Luas Wilayah (km ²)	Persentase Luas Wilayah (%)
Bukit Kapur	338.20	16,42
Medang Kampai	162.43	7,89
Sungai Sembilan	1.419.86	68.95
Dumai Barat	35.10	1,70
Dumai Selatan	65.02	3,16
Dumai Timur	34.45	1,67
Dumai Kota	4.23	0,21
Total		100,00

Sumber : RTRW Tahun 2019-2039 dalam RKPd Kota Dumai Tahun 2024

Tabel 1.1.4 Tinggi Wilayah Per Kecamatan Kota Dumai Tahun 2022

Kecamatan	Ketinggian (MDPL)	Jarak ke Ibu Kota (Km)
Bukit Kapur	25-50	18
Medang Kampai	2-5	18
Sungai Sembilan	0-25	10
Dumai Barat	0-3	7
Dumai Selatan	0,25	5
Dumai Timur	0,15	18
Dumai Kota	2	0

Sumber : Sekretariat Daerah Kota Dumai dan BPS Kota Dumai dalam Aplikasi SIDATIN Kota Dumai

Tabel 1.1.5 Sungai-Sungai yang Mengalir Per Kecamatan Kota Dumai Tahun 2022

No	Kecamatan	Nama Sungai
1	Bukit Kapur	Sungai Besilang
2	Medang Kampai	1. Sungai Puak
		2. Sungai Kemeli Kecil
		3. Sungai Pelintung
		4. Sungai Kemeli
		5. Sungai Beruang
		6. Sungai Selinsing
		7. Sungai Guntung
		8. Sungai Mundam
		9. Sungai Teluk Makmur
3	Sungai Sembilan	1. Sungai Nyirih
		2. Sungai Siput
		3. Sungai Bunian
		4. Sungai Sepit
		5. Sungai Perepat
		6. Sungai Parit
		7. Sungai Sepi
		8. Sungai Tiram
		9. Sungai Pauh
		10. Sungai Bakau Tua
		11. Sungai Teluk Dalam
		12. Sungai Teluk Kijuk
		13. Sungai Tengar Besar
		14. Sungai Tengar Kecil
		15. Sungai Tawar Kecil

Lanjutan Tabel

		16.Sungai Sempit Besar
		17. Sungai Sempit Kecil
		18. Sungai Tembunan
		19. Sungai Tianjung
		20. Sungai Santahulu
		21. Sungai Tianjung
		22. Sungai Santahulu
		23. Sungai Penempul
		24. Sungai Genjot
		25. Sungai Genjot Kecil
		26. Sungai Bulu Hala
		27. Sungai Sungai Teras
		28. Sungai Penyengat
		29. Sungai Ilir
		30. Sungai Danau
		31. Sungai Hulu
		32. Sungai Sembilan
		33. Sungai Mampu
		34. Sungai Mampu Kecil
		35. Sungai Nerbit Besar
		36. Sungai Nerbit Kecil
		37. Sungai Paul
		38. Sungai Mesjid
		39. Sungai Banain
		40. Sungai Saliyo
		41. Sungai Bulu Ala
		42. Sungai Tambunan
		43. Sungai Teritib
		44. Sungai Selat Mati
		45. Sungai Lubuk Gaung
4	Dumai Barat	Sungai Mesjid
5	Dumai Selatan	Sungai Mesjid
6	Dumai Timur	Sungai Dumai
7	Dumai Kota	Sungai Dumai

Sumber : Badan Pusat Statistik Kota Dumai, Kota Dumai Dalam Angka 2023

Tabel 1.1.6 Temperatur Udara(C) Bulanan Kota Dumai Tahun 2022

Bulan	Maksimum	Minimum	Rata-rata
Januari	35,1	20,5	26,5
Februari	35,2	22,0	26,5
Maret	34,4	22,6	27,4
April	35,0	22,4	27,2
Mei	35,8	22,2	27,7
Juni	34,2	22,0	26,2
Juli	35,6	21,5	27,2
Agustus	34,3	22,2	26,7
September	34,3	21,2	26,7
Oktober	35,0	21,8	26,5
November	34,6	22,3	26,5
Desember	33,9	21,4	26,1

Sumber : Badan Pusat Statistik Kota Dumai, Kota Dumai Dalam Angka 2023

Tabel 1.1.7 Kelembapan Udara (%) Bulanan Kota Dumai Tahun 2022

Bulan	Maksimum	Minimum	Rata-rata
Januari	99	48	84,2
Februari	99	52	85,0
Maret	99	67	81,8
April	100	56	86,6
Mei	99	50	83,5
Juni	98	40	84,4
Juli	99	49	84,7
Agustus	100	56	85,8
September	99	51	84,5
Oktober	100	48	86,0
November	99	50	86,7
Desember	100	60	91,8

Sumber : Badan Pusat Statistik Kota Dumai, Kota Dumai Dalam Angka 2023

Tabel 1.1.8 Curah Hujan dan Tekanan Udara Bulanan Kota Dumai Tahun 2022

Bulan	Curah Hujan (mm ³)	Tekanan Udara (mbar)
Januari	61,4	1009,8
Februari	267,7	1008,7
Maret	196,3	1010,2
April	200,4	1007,3
Mei	279,5	1007,3
Juni	159,1	1007,9
Juli	122,5	1007,2
Agustus	422,8	1007,7
September	317,3	1009,3
Oktober	286,9	1009,8
November	176,0	1008,4
Desember	251,6	1008,2

Sumber : Badan Pusat Statistik Kota Dumai, Kota Dumai dalam Angka 2023

Tabel 1.1.9 Perkembangan Hari Hujan Kota Dumai Tahun 2022

Bulan	Hari Hujan (Hari)
Januari	8
Februari	15
Maret	12
April	14
Mei	10
Juni	16
Juli	9
Agustus	20
September	21
Oktober	20
November	15
Desember	18

Sumber : Badan Pusat Statistik Kota Dumai, Kota Dumai dalam Angka 2023

1.2 Pemerintahan

Tabel 1.2.1 Pembagian Wilayah Kota Dumai Menurut Kecamatan dan Kelurahan

No	Kecamatan	Ibu Kota Kecamatan	Kelurahan
1	Bukit Kapur	Bukit Nenas	1. Bagan Besar
			2. Bukit Nenas
			3. Bukit Kayu Kapur
			4. Gurun Panjang
			5. Kampung Baru
			6. Bagan Besar Timur
			7. Bukit Kapur
2	Medang Kampai	Teluk Makmur	1. Teluk Makmur
			2. Mundam
			3. Guntung
			4. Pelinting
3	Sungai Sembilan	Lubuk Gaung	1. Baslam Baru
			2. Batu Teritip
			3. Tanjung Penyembal
			4. Lubuk Gaung
			5. Bangsal Aceh
			6. Sungai Geniot
4	Dumai Barat	Purnama	1. Bagan Keladi
			2. Purnama
			3. Pangkalan Sesai
			4. Simpang Tetap Darul Ihsan
5	Dumai Selatan	Bukit Datuk	1. Mekar Sari
			2. Bukit Timah
			3. Bukit Datuk
			4. Ratu Sima
			5. Bumi Ayu
6	Dumai Timur	Teluk Binjai	1. Tanjung Palas
			2. Jaya Mukti
			3. Buluh Kasap
			4. Teluk Binjai
			5. Bukit Batrem
7	Dumai Kota	Laksamana	1. Rimba Sekampung
			2. Laksamana
			3. Sukajadi
			4. Bintan
			5. Dumai Kota

Sumber : Sekretariat Daerah Kota Dumai dalam Aplikasi SIDATIN Kota Dumai

Tabel 1.2.2 Jumlah RT dan Kelurahan per Kecamatan Kota Dumai Tahun 2022

Kecamatan	Kelurahan	RT
Bukit Kapur	7	88
Medang Kampai	4	27
Sungai Sembilan	6	87
Dumai Barat	4	70
Dumai Selatan	5	91
Dumai Timur	5	90
Dumai Kota	5	87
Jumlah	36	540

Sumber : Sekretariat Daerah Kota Dumai dalam Aplikasi SIDATIN Kota Dumai

Tabel 1.2.3 Jumlah Anggota Dewan Perwakilan Rakyat Daerah Menurut Partai Politik dan Jenis Kelamin di Kota Dumai Tahun 2022

Partai Politik	Jenis Kelamin		Jumlah
	Laki-laki	Perempuan	
Partai Demokrasi Indonesia Perjuangan	4	-	4
Partai Gerakan Indonesia Raya	3	-	3
Partai Amanat Nasional	3	-	3
Partai Golongan Karya	3	-	3
Partai Nasional Demokrat	2	2	4
Partai Keadilan Sejahtera	4	-	4
Partai Demokrat	5	-	5
Partai Persatuan Pembangunan	3	-	3
Partai Hanura	1	-	1
Total	28	2	30

Sumber : Sekretariat DPRD Kota Dumai dalam Aplikasi SIDATIN Kota Dumai

Tabel 1.2.4 Jumlah Anggota DPRD Kota Dumai Menurut Komisi dan Jenis Kelamin Tahun 2022

Komisi	Jenis Kelamin		Jumlah
	Laki-laki	Perempuan	
Komisi I (Bidang Hukum dan Pemerintahan)	9	1	10
Komisi II (Bidang Perekonomian dan Keuangan)	9	0	9
Komisi III (Bidang Pembangunan dan Sumber Daya Manusia)	10	1	11
Jumlah	28	2	30

Sumber : Sekretariat DPRD Kota Dumai dalam Aplikasi SIDATIN Kota Dumai

Tabel 1.2.5 Jumlah PNS Kota Dumai Tahun 2020-2022

Tahun	Jumlah
2020	3946
2021	3938
2022	3950

Sumber : Badan Kepegawaian dan Pengembangan Sumber Daya Manusia Kota Dumai dalam Aplikasi SIDATIN Kota Dumai

Tabel 1.2.6 Jumlah PNS Menurut Jenis Kelamin di Kota Dumai Tahun 2020-2022

JENIS KELAMIN	TAHUN		
	2020	2021	2022
LAKI- LAKI	1331	1296	1269
PEREMPUAN	2615	2642	2681
JUMLAH	3946	3938	3950

Sumber : Badan Kepegawaian dan Pengembangan Sumber Daya Manusia Kota Dumai dalam Aplikasi SIDATIN Kota Dumai

Tabel 1.2.7 Jumlah PNS Berdasarkan Golongan di Kota Dumai Tahun 2020-2022

GOLONGAN	TAHUN		
	2020	2021	2022
Golongan IV	714	690	656
Golongan III	2604	2690	2760
Golongan II	616	549	525
Golongan I	12	9	9
JUMLAH	3946	3938	3950

Sumber : Badan Kepegawaian dan Pengembangan Sumber Daya Manusia Kota Dumai dalam Aplikasi SIDATIN Kota Dumai

Tabel 1.2.8 Jumlah PNS Menurut Jabatan dan Jenis Kelamin di Kota Dumai Tahun 2022

JABATAN	2022		
	Laki-Laki	Perempuan	Jumlah
Jabatan Pimpinan Tinggi	25	6	31
Jabatan Administrator	115	40	155
Jabatan Pengawas	191	162	353
Jabatan Fungsional	432	1684	2116
Jabatan Fungsional Umum/Pelaksana	506	789	1295
Jumlah	1269	2681	3950

Sumber : Badan Kepegawaian dan Pengembangan Sumber Daya Manusia Kota Dumai dalam Aplikasi SIDATIN Kota Dumai

Tabel 1.2.9 Jumlah PNS Menurut Kelompok Usia di Kota Dumai Tahun 2020-2022

KELOMPOK USIA	TAHUN		
	2020	2021	2022
21-25	23	21	52
26-30	142	166	210
31-35	459	388	322
36-40	1.025	1.004	949
41-45	865	924	964
46-50	525	534	584
51-55	529	512	505
56-60	375	385	359
61-65	3	4	5
JUMLAH	3.946	3938	3950

Sumber : Badan Kepegawaian dan Pengembangan Sumber Daya Manusia Kota Dumai

Tabel 1.2.10 Jumlah PNS Menurut Pendidikan Akhir di Kota Dumai Tahun 2022

PENDIDIKAN	2022		
	Laki-Laki	Perempuan	Jumlah
Sekolah Dasar (SD)	5	0	5
Sekolah Menengah Pertama (SMP)	9	1	10
Sekolah Menengah Atas (SMA)	275	207	482
Diploma I	4	5	9
Diploma II	14	33	47
Diploma III	95	434	529
Diploma IV	28	68	96
Strata 1	626	1732	2358
Strata 2	211	200	411
Strata 3	2	1	3
JUMLAH	1269	2681	3950

Sumber : Badan Kepegawaian dan Pengembangan Sumber Daya Manusia Kota Dumai dalam Aplikasi SIDATIN Kota Dumai

Tabel 1.2.11 Jumlah PNS Menurut Dinas/Instansi Pemerintah dan Golongan di Kota Dumai Tahun 2022

Dinas/Instansi Pemerintahan	Golongan				Jumlah
	IV	III	II	I	
Sekretariat Daerah	22	76	29	0	127
Sekretariat DPRD	6	29	10	0	45
Badan Pengelola Keuangan dan Aset Daerah	5	39	9	0	53
Inspektorat Daerah	16	31	3	0	50
Badan Kepegawaian dan Pengembangan Sumber Daya Manusia	5	21	5	0	31
Badan Perencanaan Pembangunan Daerah, Penelitian dan Pengembangan	11	26	3	0	40
Dinas Pengendalian Penduduk dan Keluarga Berencana	4	17	1	0	22
Dinas Penanaman Modal dan Pelayanan Terpadu Satu Pintu	7	29	2	0	38
Badan Penanggulangan Bencana Daerah	1	17	15	0	33
Dinas Kesehatan (Termasuk Puskesmas)	37	319	145	0	501
Dinas Pendidikan dan Kebudayaan (Termasuk SD dan SMP)	397	1146	87	5	1635
Dinas Pemberdayaan Perempuan dan Perlindungan Anak	9	24	0	0	33
Badan Pendapatan Daerah	3	47	24	0	74
Dinas Pekerjaan Umum dan Penataan Ruang	3	51	12	0	66
Dinas Sosial dan Pemberdayaan Masyarakat	5	19	3	0	27
Dinas Perhubungan	2	41	32	0	75
Dinas Kepemudaan, Olahraga dan Pariwisata	4	19	3	0	26
Dinas Kependudukan dan Pencatatan Sipil	7	17	6	0	30
Dinas Koperasi, Usaha Kecil Menengah dan Perindustrian	5	23	6	0	34
Dinas Perdagangan	4	25	7	0	36
Dinas Ketahanan Pangan dan Pertanian	11	47	2	0	60
Dinas Perikanan	5	16	2	0	23
Dinas Lingkungan Hidup	6	23	2	2	33

Lanjutan Tabel

Dinas/Instansi Pemerintahan	Golongan				Jumlah
	IV	III	II	I	
Dinas Perumahan Rakyat dan Kawasan Pemukiman	2	22	4	0	28
Dinas Tenaga Kerja	5	22	3	0	30
RSUD Kota Dumai	43	238	38	0	319
Dinas Perpustakaan dan Kearsipan	2	20	4	0	26
Satuan Polisi Pamong Praja	3	42	13	0	58
Badan Kesatuan Bangsa dan Politik Intensitas Besar	7	11	2	0	20
Dinas Komunikasi, Informatika, Statistik dan Persandian	4	22	3	1	30
Badan Pengawas Pemilu Kota Dumai	0	1	0	0	1
Kecamatan Bukit Kapur (Termasuk Kelurahan)	3	43	13	0	59
Kecamatan Dumai Barat (Termasuk Kelurahan)	3	38	5	0	46
Kecamatan Dumai Kota (Termasuk Kelurahan)	3	40	5	0	48
Kecamatan Dumai Selatan (Termasuk Kelurahan)	2	38	7	1	48
Kecamatan Dumai Timur (Termasuk Kelurahan)	1	42	5	0	48
Kecamatan Medang Kampai (Termasuk Kelurahan)	0	36	6	0	42
Kecamatan Sungai Sembilan (Termasuk Kelurahan)	3	43	9	0	55
Jumlah	656	2760	525	9	3950

Sumber : Badan Kepegawaian dan Pengembangan Sumber Daya Manusia Kota Dumai dalam Aplikasi SIDATIN Kota Dumai

Tabel 1.2. 12 Sepuluh Dinas/Instansi Pemerintah dengan Jumlah PNS Terbanyak di Kota Dumai Tahun 2022

Dinas/Instansi Pemerintahan	Jumlah
Dinas Pendidikan dan Kebudayaan (Termasuk SD dan SMP)	1635
Dinas Kesehatan (Termasuk Puskesmas)	501
RSUD Kota Dumai	319
Sekretariat Daerah	127
Dinas Perhubungan	75
Badan Pendapatan Daerah	74
Dinas Pekerjaan Umum dan Penataan Ruang	66
Dinas Ketahanan Pangan dan Pertanian	60
Kecamatan Bukit Kapur (Termasuk Kelurahan)	59
Satuan Polisi Pamong Praja	58

Sumber : Badan Kepegawaian dan Pengembangan Sumber Daya Manusia Kota Dumai dalam Aplikasi SIDATIN Kota Dumai

1.3 Demografi

Tabel 1.3.1 Jumlah Penduduk Menurut Kecamatan Kota Dumai Tahun 2020-2022

Kecamatan	Tahun		
	2020	2021	2022
Bukit Kapur	52159	54229	54752
Medang Kampai	16529	17502	18481
Sungai Sembilan	41262	43371	45725
Dumai Barat	43991	44897	45897
Dumai Selatan	53089	54204	54991
Dumai Timur	69214	70953	72956
Dumai Kota	43583	43222	42501
Total	319827	328378	335303

Sumber : Dinas Kependudukan dan Catatan Sipil Kota Dumai dalam Aplikasi SIDATIN Kota Dumai

Tabel 1.3.2 Jumlah Penduduk Menurut Jenis Kelamin Kota Dumai Per Desember 2022

Jenis Kelamin	Jumlah
Laki-laki	172 277
Perempuan	163 026
Total	335 303

Sumber : Dinas Kependudukan dan Catatan Sipil Kota Dumai dalam Aplikasi SIDATIN Kota Dumai

Tabel 1.3.3 Laju Pertumbuhan Penduduk, Distribusi Persentase Penduduk, Kepadatan Penduduk dan Rasio Jenis Kelamin Menurut Kecamatan Kota Dumai Tahun 2022

Kecamatan	Laju Pertumbuhan Penduduk per Tahun 2020-2022(%)	Persentase Penduduk (%)	Kepadatan Penduduk per Km ²	Rasio Jenis Kelamin (L/P)
Bukit Kapur	2,98	16,49	161	107
Medang Kampai	4,94	5,58	113	105
Sungai Sembilan	4,13	13,65	32	109
Dumai Barat	2,09	13,92	1278	103
Dumai Selatan	1,35	16,36	821	105
Dumai Timur	2,24	21,73	2030	105
Dumai Kota	-0,20	12,27	7695	103
Dumai	2,17	100,00	161	105

Sumber : BPS Kota Dumai, Data diolah, Kota Dumai dalam Angka 2023

Tabel 1.3.4 Jumlah Penduduk Berdasarkan Pendidikan Akhir Kota Dumai Tahun 2022

Pendidikan	Jumlah
Tidak/Belum Sekolah	138 381
Belum Tamat Sekolah Dasar	26 901
Sekolah Dasar	44 679
SLTP	33 700
SLTA	71 435
DIPLOMA II	1 570
DIPLOMA III	5 948
STRATA I	12 176
STRATA II	500
STRATA III	13
Jumlah	335 303

Sumber : Dinas Kependudukan dan Catatan Sipil Kota Dumai dalam Aplikasi SIDATIN Kota Dumai

Tabel 1.3.5 Jumlah Penduduk Berdasarkan Pendidikan Akhir dan Kecamatan Kota Dumai Tahun 2022

	Tidak/Belum Sekolah	Belum Tamat SD	Tamat SD	SLTP	SLTA	DIP II	DIP III	SI	S II	S III
Bukit Kapur	30 013	4 265	5 108	4 711	8 868	164	488	1 102	30	3
Medang Kampai	7 952	1 397	3 437	1 781	3 210	75	193	426	9	1
Sungai Sembilan	19 400	3 901	11 669	4 451	5 521	98	204	463	17	1
Dumai Barat	17 318	3 536	6 404	4 834	10 514	271	886	2 034	97	3
Dumai Selatan	19 694	4 359	5 511	5 570	14 263	426	1 686	3 340	141	1
Dumai Timur	28 570	5 899	7 469	7 446	18 505	313	1 596	3 023	132	3
Dumai Kota	15 434	3 544	5 081	4 907	10 554	223	895	1 788	74	1
Total	138 381	26 901	44 679	33 700	71 435	1 570	5 948	12 176	500	13

Sumber : Dinas Kependudukan dan Catatan Sipil dalam Aplikasi SIDATIN Kota Dumai

Tabel 1.3.6 Jumlah Penduduk Menurut Agama dan Kecamatan di Kota Dumai Tahun 2022

Kecamatan	Islam	Kristen	Katholik	Hindu	Budha	Khonghucu	Lainnya
Bukit Kapur	48 666	5 443	388	24	227	4	0
Medang Kampai	17 127	1 079	97	4	172	2	0
Sungai Sembilan	40 693	3 196	385	0	1 414	29	8
Dumai Barat	42 717	1 247	136	0	1 565	224	8
Dumai Selatan	46 229	7 125	641	2	930	60	4
Dumai Timur	55 177	15 778	1 098	9	863	17	14
Dumai Kota	33 817	2 959	268	0	5 108	349	0
Total	284 426	36 827	3 013	39	10 279	685	34

Sumber : Dinas Kependudukan dan Catatan Sipil dalam Aplikasi SIDATIN Kota Dumai

Tabel 1.3.7 Jumlah Pelayanan Kependudukan Berdasarkan Kepala Keluarga Kota Dumai Tahun 2022

Kecamatan	Jumlah KK
Bukit Kapur	16.144
Medang Kampai	5.368
Sungai Sembilan	13.461
Dumai Barat	13.716
Dumai Selatan	16.589
Dumai Timur	21.762
Dumai Kota	13.296
Jumlah KK	100.336

Sumber : Dinas Kependudukan dan Catatan Sipil Kota Dumai dalam Aplikasi SIDATIN Kota Dumai

Tabel 1.3.8 Jumlah Penduduk Berdasarkan Kelompok Umur dan Jenis Kelamin Kota Dumai Tahun 2022

Kelompok Umur	Jenis Kelamin		Total
	Laki-laki	Perempuan	
0 - 4	17.874	16.887	34.761
5 - 9	15.883	14.989	30.872
10 - 14	14.743	13.939	28.682
15 - 19	14.387	13.329	27.716
20 - 24	14.822	13.554	28.376
25 - 29	14.676	13.912	28.588
30 - 34	13.876	13.389	27.265
35 - 39	13.466	12.911	26.377
40 - 44	12.124	11.851	23.975
45 - 49	10.752	10.047	20.799
50 - 54	8.398	8.109	16.507
55 - 59	7.057	6.794	13.851
60 - 64	5.228	5.090	10.318
65 - 69	3.595	2.550	7.145
70 - 74	2.033	1.808	3.841
75 +	1.287	1.472	2.759
Jumlah	170.201	161.631	331.832

Sumber : Dinas Kependudukan dan Catatan Sipil Kota Dumai

Tabel 1.3.9 Jumlah Kepemilikan Akte Kelahiran Menurut Kecamatan Kota Dumai Tahun 2022

Kecamatan	Jumlah
Bukit Kapur	18 625
Medang Kampai	6 377
Sungai Sembilan	14 888
Dumai Barat	14 146
Dumai Selatan	16 442
Dumai Timur	22 389
Dumai Kota	12 302
Jumlah	105 169

Sumber : Dinas Kependudukan dan Catatan Sipil Kota Dumai dalam Aplikasi SIDATIN Kota Dumai

Tabel 1.3.10 Jumlah Akte Catatan Sipil yang dikeluarkan Menurut Jenis di Kota Dumai Tahun 2020-2022

Jenis	2020	2021	2022
Akte Kelahiran Anak Usia 0-18 th	102 235	105 474	105 169
Akte Perkawinan	3 390	3 792	110 455
Akte Perceraian	95	114	3 460
Akte Pengakuan &Pengesahan Anak	654	914	917
Akte Kematian	6 062	9 409	10 631

Sumber : Dinas Kependudukan dan Catatan Sipil Kota Dumai di Kota Dumai Dalam Angka 2023

Tabel 1.3.11 Data Status Kawin Penduduk Kota Dumai Tahun 2022

Kecamatan	Status				Ket
	Belum Kawin	Kawin	Cerai Hidup	Cerai Mati	
Bukit Kapur	27 799	24 819	706	1 428	
Medang Kampai	9 421	8 385	244	431	
Sungai Sembilan	22 737	21 559	442	987	
Dumai Barat	23 158	20 512	736	1 491	
Dumai Selatan	27 742	24 703	798	1 748	
Dumai Timur	37 939	31 594	1 100	2 323	
Dumai Kota	21 976	17 959	807	1 759	
Jumlah Keseluruhan	170 772	149 531	4 833	10 167	

Sumber : Dinas Kependudukan dan Catatan Sipil Kota Dumai dalam Aplikasi SIDATIN Kota Dumai

Tabel 1.3.12 Jumlah Penduduk Wajib KTP Elektronik Menurut Kecamatan Kota Dumai Tahun 2022

Kecamatan	Kelurahan	Wajib KTP
Bukit Kapur	Bukit Nenas	5 750
	Bukit Kayu Kapur	4 458
	Gurun Panjang	3 648
	Bagan Besar	6 014
	Kampung Baru	5 078
	Bagan Besar Timur	4 811
	Bukit Kapur	6 356
Jumlah		36 115
Medang Kampai	Teluk Makmur	3 118
	Mundam	2 722
	Guntung	1 342
	Pelintung	4 351
Jumlah		11 533
Sungai Sembilan	Lubuk Gaung	7 990
	Tanjung Penyembal	6 411
	Bangsals Aceh	3 875
	Basilam Baru	3 906
	Batu Teritip	3 371
	Sungai Geniot	3 563
	Jumlah	
Dumai Barat	Pangkalan Sesai	7 373
	Purnama	11 861
	Bagan Keladi	4 425
	Simpang Tetap Darul Ichsani	7 427
Jumlah		31 086

Kecamatan	Kelurahan	Wajib KTP
Dumai Selatan	Ratu Sima	10 465
	Bukit Timah	5 971
	Mekar Sari	4 816
	Bukit Datuk	8 947
	Bumi Ayu	7 855
	Jumlah	
Dumai Timur	Teluk Binjai	13 362
	Tanjung Palas	7 925
	Jaya Mukti	14 312
	Buluh Kasap	4 937
	Bukit Batrem	8 894
	Jumlah	
Dumai Kota	Laksamana	2 593
	Rimba Sekampung	10 557
	Dumai Kota	5 392
	Bintan	4 781
	Sukajadi	7 050
	Jumlah	
Jumlah Keseluruhan		225 707

Sumber : Dinas Kependudukan dan Catatan Sipil Kota Dumai dalam Aplikasi SIDATIN Kota Dumai

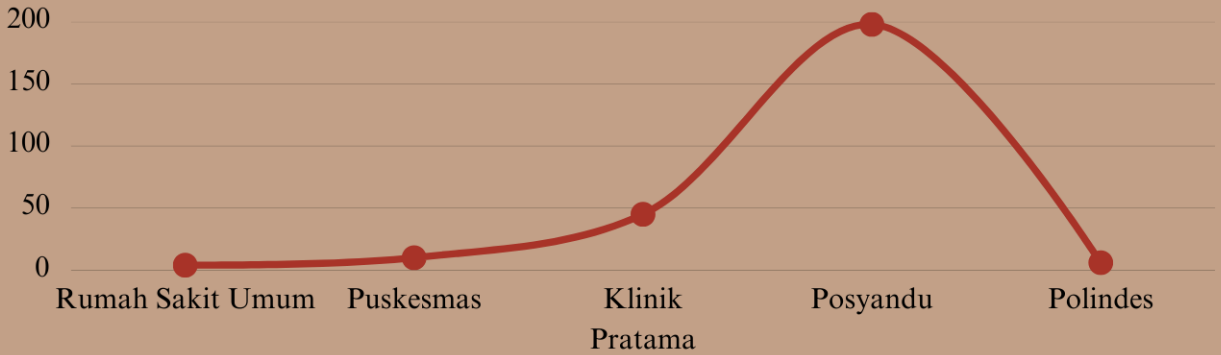


SOSIAL DAN BUDAYA

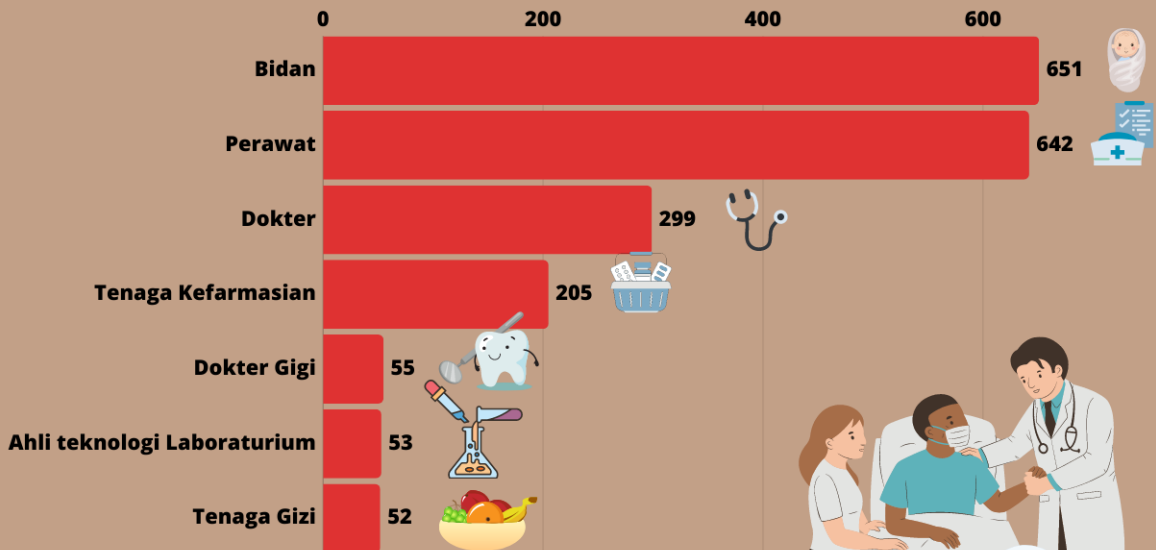
BAB 2

**KESEHATAN,
PENDIDIKAN, BUDAYA,
KESEJAHTERAAN SOSIAL
DAN AGAMA**

Jumlah Fasilitas Kesehatan di Kota Dumai Tahun 2022



Tenaga Kesehatan Kota Dumai Tahun 2022



Kota Dumai 2022

K E S E N I A N

SANGGAR : 16
TEATER : 6



C A G A R B U D A Y A

SITUS : 10
BANGUNAN : 1
BENDA : 12



S E K O L A H

TK :94
SD :108
SMP :39
MTS :18
SMA :15
SMK :17

S I S W A

TK :3.801
SD :38.054
SMP :13.355
MTS :2.949
SMA :6.357
SMK :7.842

G U R U

TK :458
SD :2.321
SMP :919
MTS :300
SMA :428
SMK :550

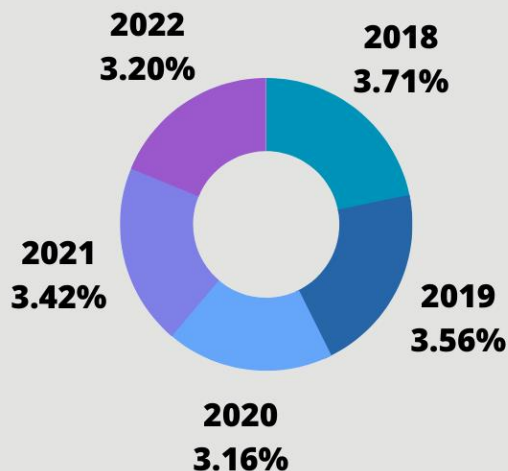


Penduduk Miskin dan Pengangguran

Kota Dumai
Tahun 2022

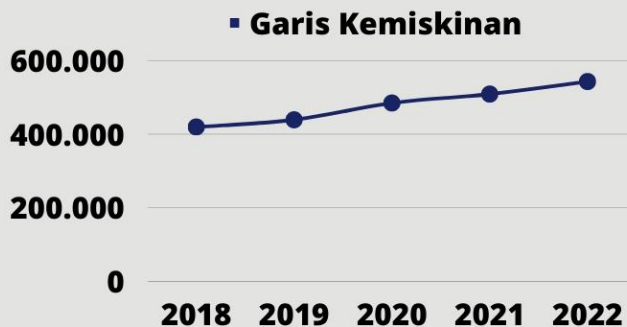
Tingkat Pengangguran Terbuka (TPT) Kota Dumai Tahun 2022 yaitu 5,38%

Presentase jumlah penduduk miskin Kota Dumai 2018-2022



Jumlah penduduk miskin di kota Dumai tahun 2022 yaitu 10,00 (ribu) jiwa

Garis kemiskinan (rupiah/kapita/bulan)



2.1. Kesehatan

Tabel 2.1.1 Jumlah Fasilitas Kesehatan Menurut Kecamatan di Kota Dumai Tahun 2022

Kecamatan	Rumah Sakit Umum	Rumah Sakit Khusus	Rumah Bersalin	Puskesmas	Klinik/Balai Kesehatan	Posyandu	Polindes
Bukit Kapur	0	0	0	2	5	29	0
Medang Kampai	0	0	0	1	2	15	0
Sungai Sembilan	0	0	0	1	7	29	6
Dumai Barat	0	0	0	2	3	23	0
Dumai Selatan	2	0	0	2	1	29	0
Dumai Timur	2	0	0	1	8	39	0
Dumai Kota	0	0	0	1	19	34	0
Jumlah	4	0	0	10	45	198	6

Sumber : Dinas Kesehatan Kota Dumai dalam Aplikasi SIDATIN Kota Dumai

Tabel 2.1.2 Jumlah Apotek dan Puskesmas Pembantu Menurut Kecamatan Tahun 2022

Wilayah	Apotek	Puskesmas Pembantu
Bukit Kapur	1	1
Medang Kampai	-	1
Sungai Sembilan	2	5
Dumai Barat	2	-
Dumai Selatan	3	-
Dumai Timur	5	-
Dumai Kota	5	-
Jumlah	18	7

Sumber : Dinas Kesehatan Kota Dumai

Tabel 2.1.3 Akseptor KB Baru Menurut Penggunaan Alat Kontrasepsi di Kota Dumai Tahun 2022

Alat Kontrasepsi	Jumlah	Ket
IUD	172	
MOW	301	
MOP	2	
Kondom	183	
Implan	458	
Suntik	915	
Pil	313	
Jumlah	2344	

Sumber : Dinas Pengendalian Penduduk dan Keluarga Berencana Kota Dumai dalam Aplikasi SIDATIN Kota Dumai

Tabel 2.1.4 Jumlah Kelompok Fasilitas Pelayanan Keluarga Berencana (KB) Kota Dumai Tahun 2022

Fasilitas Pelayanan Keluarga Berencana (KB)	Jumlah
Petugas KB Desa	27
Administrator Database	9
PPKBD	33
Sub PPKBD	198
Kelompok Kegiatan BKB	27
Kelompok Kegiatan BKR	22
Kelompok Kegiatan BKL	24
Kelompok Kegiatan UPPKA	24
PIK Remaja	24

Keterangan : PPKBD : Pos Pelayanan Keluarga Berencana Desa

- BKB : Bina Keluarga Balita
- BKR : Bina Keluarga Remaja
- BKL : Bina Keluarga Lansia
- UPPKA : Usaha Peningkatan Pendapatan Keluarga Akseptor

Sumber : Dinas Pengendalian Penduduk dan Keluarga Berencana Kota Dumai dalam Aplikasi SIDATIN Kota Dumai

Tabel 2.1.5 Jumlah Tenaga Medis di Sarana Pelayanan Kesehatan Milik Pemerintah Kota Dumai Tahun 2020-2022

Uraian Tenaga Kesehatan	2020	2021	2022
Dokter Spesialis	49	43	35
Dokter Umum	89	114	132
Dokter Gigi	26	19	20
Perawat	532	492	444
Bidan	415	413	427
Apoteker	63	20	25
Asisten Apoteker	-	45	
Gizi	31	34	36
Sanitasi	-	15	16
Kesehatan Masyarakat	-	46	39
Teknisi Medis	-	27	56

Sumber : Dinas Kesehatan Kota Dumai

Tabel 2.1.6 Jumlah Tenaga Kesehatan yang Membuka Praktek Pelayanan Kesehatan Menurut Kecamatan Tahun 2022

Kecamatan	Dokter	Perawat	Bidan
Bukit Kapur	5	2	35
Medang kumpai	1	0	9
Sungai Sembilan	0	0	7
Dumai Barat	10	2	19
Dumai Selatan	19	1	26
Dumai Timur	7	2	29
Dumai Kota	13	1	18
Jumlah	55	8	143

Sumber : Dinas Kesehatan Kota Dumai dalam Aplikasi SIDATIN Kota Dumai

Tabel 2.1.7 Jumlah Tenaga Kesehatan Menurut Kecamatan di Kota Dumai Tahun 2022

Kecamatan	Dokter	Dokter Gigi	Perawat	Bidan	Tenaga Kefarmasian	Tenaga Gizi	Tenaga Kesehatan Masyarakat	Tenaga Kesehatan Lingkungan	Ahli Tenaga Laboratorium
Bukit Kapur	30	4	50	91	15	9	15	7	3
Medang Kumpai	13	1	22	26	6	2	2	2	1
Sungai Sembilan	20	2	41	69	6	1	3	2	3
Dumai Barat	23	4	31	80	10	5	7	3	4
Dumai Selatan	60	13	112	89	34	7	5	4	14
Dumai Timur	72	7	310	190	75	14	12	2	18
Dumai Kota	81	24	76	106	59	3	8	2	10
Jumlah	299	55	642	651	205	41	52	22	53

Tabel 2.1.8 Jumlah Persediaan Alat Kontrasepsi di Fasilitas Kesehatan Keluarga Berencana Tahun 2022

Alat Kontrasepsi	Faskes KB Pemerintahan	Faskes KB Swasta
IUD	324	21
Kondom	1440	152
Implan	631	19
Suntik	4279	2705
Pil	5000	978
Jumlah	11674	3875

Sumber : Dinas Pengendalian Penduduk dan Keluarga Berencana Kota Dumai dalam Aplikasi SIDATIN Kota Dumai

Tabel 2.1.9 Akseptor KB Aktif Menurut Penggunaan Alat Kontrasepsi Menurut Kecamatan Kota Dumai Tahun 2022

Kecamatan	Alat Kontrasepsi			
	IUD	MOW	MOP	Kondom
Bukit Kapur	134	258	5	207
Medang Kampai	32	53	0	61
Sungai Sembilan	41	88	0	115
Dumai Barat	168	135	6	159
Dumai Selatan	187	187	21	908
Dumai Timur	299	415	8	330
Dumai Kota	199	142	4	598
Jumlah	1060	1278	44	2378

Lanjutan Tabel

Kecamatan	Alat Kontrasepsi			
	Implant	Suntik	Pil	Jumlah
Bukit Kapur	373	2672	765	4414
Medang Kampai	123	1121	253	1643
Sungai Sembilan	419	2465	862	3990
Dumai Barat	184	1804	696	3152
Dumai Selatan	191	1222	886	3602
Dumai Timur	336	2018	682	4088
Dumai Kota	106	1004	548	2601
Jumlah	1732	12306	4692	23490

Sumber : Dinas Pengendalian Penduduk dan Keluarga Berencana Kota Dumai dalam Aplikasi SIDATIN Kota Dumai

Tabel 2.1.10 Peserta KB Aktif Menurut Metode Kontrasepsi Berdasarkan Kecamatan Tahun 2022

Kecamatan	Peserta
Bukit Kapur	4414
Medang Kampai	1643
Sungai Sembilan	3990
Dumai Barat	3152
Dumai Selatan	3602
Dumai Timur	4088
Dumai Kota	2601

Sumber : Dinas Pengendalian Penduduk dan Keluarga Berencana Kota Dumai dalam Aplikasi SIDATIN Kota Dumai

2.2. Pendidikan

Tabel 2.2.1 Perkembangan Angka Partisipasi Murni (APM) dan Angka Partisipasi Kasar (APK) di Kota Dumai Tahun 2021-2022

Jenjang Pendidikan	Angka Partisipasi Murni (APM)		Angka Partisipasi Kasar (APK)	
	2021	2022	2021	2022
SD/MI	98,95	98,86	107,05	107,04
SMP/MTs	83,96	84,45	92,32	86,69
SMA/SMK/MA	70,77	69,58	101,11	99,51

Sumber : Badan Pusat Statistik Kota Dumai, Kota Dumai Dalam Angka 2023

Tabel 2.2.2 Angka Partisipasi Murni (APM) dan Angka Partisipasi Kasar (APK) di Kota Dumai Tahun 2022

Jenjang Pendidikan	Angka Partisipasi Murni (APM)	Angka Partisipasi Kasar (APK)
SD/MI	98,86	107,04
SMP/MTs	84,45	86,69
SMA/SMK/MA	69,58	99,51

Sumber : Badan Pusat Statistik Kota Dumai, Kota Dumai Dalam Angka 2023

Tabel 2.2.3 Persentase Penduduk Usia 7-24 Tahun Menurut Jenis Kelamin dan Partisipasi Sekolah di Kota Dumai Tahun 2022

Jenis Kelamin	Partisipasi Sekolah		
	Tidak/Belum Pernah Sekolah	Masih Sekolah	Tidak Sekolah Lagi
Laki-laki	0,34	71,27	28,40
Perempuan	0,68	71,06	28,26
Laki-laki+Perempuan	0,50	71,16	28,33

Sumber : Badan Pusat Statistik Kota Dumai, Kota Dumai Dalam Angka 2023

Tabel 2.2.4 Jumlah Sekolah Taman Kanak-Kanak/PAUD Menurut Kecamatan di Kota Dumai Tahun 2022/2023

Kecamatan	Sekolah	Keterangan
Bukit Kapur	19	
Medang kampai	6	
Sungai Sembilan	16	
Dumai Barat	11	
Dumai Selatan	21	
Dumai Timur	29	
Dumai Kota	17	
Jumlah	119	

Sumber : Dinas Pendidikan dan Kebudayaan Kota Dumai dalam Aplikasi SIDATIN Kota Dumai

Tabel 2.2.5 Jumlah Sekolah, Guru, dan Peserta didik Raudatul Athfal (RA) Menurut Kecamatan di Kota Dumai Tahun 2022/2023

Kecamatan	Sekolah	Guru	Peserta Didik
Bukit Kapur	7	29	225
Medang kampai	-	-	-
Sungai Sembilan	4	14	111
Dumai Barat	5	26	222
Dumai Selatan	1	6	65
Dumai Timur	1	3	26
Dumai Kota	-	-	-
Jumlah	18	78	649

Sumber : Badan Pusat Statistik Kota Dumai, Kota Dumai Dalam Angka 2023

Tabel 2.2.6 Jumlah Sekolah, Guru, dan Peserta Didik Sekolah Dasar (SD) Menurut Kecamatan di Kota Dumai Tahun 2022/2023

Kecamatan	Sekolah	Guru	Peserta Didik
Bukit Kapur	17	368	6557
Medang kampai	8	142	2372
Sungai Sembilan	20	362	5397
Dumai Barat	11	265	4393
Dumai Selatan	16	401	6520
Dumai Timur	28	607	9925
Dumai Kota	8	176	2890
Jumlah	108	2321	38054

Sumber : Badan Pusat Statistik Kota Dumai, Kota Dumai Dalam Angka 2023

Tabel 2.2.7 Jumlah Sekolah, Guru, dan Peserta didik Madrasah Ibtidaiyah (MI) Menurut Kecamatan di Kota Dumai Tahun 2022/2023

Kecamatan	Sekolah	Guru	Peserta Didik
Bukit Kapur	2	17	145
Medang kampai	-	-	-
Sungai Sembilan	2	34	483
Dumai Barat	-	-	-
Dumai Selatan	1	15	259
Dumai Timur	-	-	-
Dumai Kota	2	27	304
Jumlah	7	93	1191

Sumber : Badan Pusat Statistik Kota Dumai, Kota Dumai Dalam Angka 2023

Tabel 2.2.8 Jumlah Sekolah, Guru, dan Peserta didik Sekolah Menengah Pertama (SMP) Menurut Kecamatan di Kota Dumai Tahun 2022/2023

Kecamatan	Sekolah	Guru	Peserta Didik
Bukit Kapur	6	145	1901
Medang kampai	3	51	683
Sungai Sembilan	5	121	1648
Dumai Barat	4	132	1994
Dumai Selatan	9	202	3064
Dumai Timur	7	180	2697
Dumai Kota	5	88	1368
Jumlah	39	919	13355

Sumber : Badan Pusat Statistik Kota Dumai, Kota Dumai Dalam Angka

Tabel 2.2.9 Jumlah Sekolah, Guru, dan Peserta didik Madrasah Tsanawiyah (MTs) Menurut Kecamatan di Kota Dumai Tahun 2022/2023

Kecamatan	Sekolah	Guru	Peserta Didik
Bukit Kapur	6	92	842
Medang kumpai	1	23	217
Sungai Sembilan	3	36	266
Dumai Barat	1	14	75
Dumai Selatan	4	82	1201
Dumai Timur	1	20	101
Dumai Kota	2	33	247
Jumlah	18	300	2949

Sumber : Badan Pusat Statistik Kota Dumai, Kota Dumai Dalam Angka 2023

Tabel 2.2.10 Jumlah Sekolah, Guru, dan Peserta didik Sekolah Menengah Atas (SMA) Menurut Kecamatan di Kota Dumai Tahun 2022/2023

Kecamatan	Sekolah	Guru	Peserta Didik
Bukit Kapur	2	70	1007
Medang kumpai	1	32	530
Sungai Sembilan	1	47	800
Dumai Barat	1	47	812
Dumai Selatan	5	117	1770
Dumai Timur	4	101	1287
Dumai Kota	1	14	151
Jumlah	15	428	6357

Sumber : Badan Pusat Statistik Kota Dumai, Kota Dumai Dalam Angka 2023

Tabel 2.2.11 Jumlah Sekolah, Guru, dan Peserta didik Sekolah Menengah Kejuruan (SMK) Menurut Kecamatan di Kota Dumai Tahun 2022/2023

Kecamatan	Sekolah	Guru	Peserta Didik
Bukit Kapur	2	60	692
Medang kumpai	2	32	476
Sungai Sembilan	1	41	729
Dumai Barat	2	89	1284
Dumai Selatan	5	236	3793
Dumai Timur	2	15	159
Dumai Kota	3	77	709
Jumlah	17	550	7842

Sumber : Badan Pusat Statistik Kota Dumai, Kota Dumai Dalam Angka 2023

Tabel 2.2.12 Jumlah Sekolah, Guru, dan Peserta didik Madrasah Aliyah (MA) Menurut Kecamatan di Kota Dumai Tahun 2022/2023

Kecamatan	Sekolah	Guru	Peserta Didik
Bukit Kapur	3	29	127
Medang kampai	-	-	-
Sungai Sembilan	1	13	63
Dumai Barat	2	22	54
Dumai Selatan	3	92	856
Dumai Timur	1	13	46
Dumai Kota	-	-	-
Jumlah	10	169	1146

Sumber : Badan Pusat Statistik Kota Dumai, Kota Dumai Dalam angka 2023

Tabel 2.2.13 Jumlah Sekolah, Guru, dan Peserta didik Pesantren Menurut Kecamatan di Kota Dumai Tahun 2022/2023

Kecamatan	Sekolah	Guru	Peserta Didik
Bukit Kapur	5	104	928
Medang kampai	1	2	82
Sungai Sembilan	1	12	46
Dumai Barat	4	74	532
Dumai Selatan	1	49	515
Dumai Timur	-	-	-
Dumai Kota	-	-	-
Jumlah	12	241	2103

Sumber : Badan Pusat Statistik Kota Dumai, Kota Dumai Dalam Angka 2023

Tabel 2.2.14 Jumlah Mahasiswa, Lulusan dan Dosen Menurut Perguruan Tinggi Negeri/Swasta di Kota Dumai Tahun 2022

Perguruan Tinggi	Mahasiswa	Lulusan	Dosen
Sekolah Menengah Ilmu Administrasi (STIA)	648	186	29
Sekolah Tinggi Teknologi (STT)	1048	142	44
Sekolah Tinggi Manajemen Informatika (STMIK)	247	32	35
Institut Agama Islam Tafaqquh Fiddin	159	85	40
Akademi Manajemen Informatika (AMIK)	62	11	19
Akademi Keperawatan (AKPER) Sri Bunga Tanjung	98	21	9
Sekolah Tinggi Ilmu Ekonomi (STIE) Tuah Negeri	483	85	19
Akademi Kebidanan Hang Jebat	30	8	11
Politeknik Kelautan dan Perikanan	289	62	23
Jumlah	3064	632	229

Sumber : Badan Pusat Statistik, Data diolah

Tabel 2.2.15 Jumlah Fasilitas Pendidikan Kota Dumai Tahun 2022

Tingkat Pendidikan	Fasilitas Pendidikan		
	Negeri	Swasta	Jumlah
Taman Kanak-kanan/Paud			
Raudatul Athfal (RA)	-	18	18
Sekolah Dasar (SD)	87	21	108
Madrasah Ibtidaiyah (MI)	1	6	7
Sekolah Menengah Pertama (SMP)	22	17	39
Madrasah Tsanawiyah (MTs)	2	16	18
Sekolah Menengah Atas (SMA)	7	8	15
Sekolah Menengah Kejuruan (SMK)	7	10	17
Madrasah Aliyah (MA)	1	9	10
Pesantren	-	12	12
Perguruan Tinggi	-	9	9

Sumber : Badan Pusat Statistik, Data diolah

Tabel 2.2.16 Jumlah Guru di Fasilitas Pendidikan Kota Dumai Tahun 2022

Tingkat Pendidikan	Fasilitas Pendidikan		
	Negeri	Swasta	Jumlah
Taman Kanak-kanan/Paud			
Raudatul Athfal (RA)	-	78	78
Sekolah Dasar (SD)	1908	413	2321
Madrasah Ibtidaiyah (MI)	26	67	93
Sekolah Menengah Pertama (SMP)	703	216	919
Madrasah Tsanawiyah (MTs)	71	229	300
Sekolah Menengah Atas (SMA)	318	110	428
Sekolah Menengah Kejuruan (SMK)	403	147	550
Madrasah Aliyah (MA)	75	94	169
Pesantren	-	241	241
Perguruan Tinggi	-	229	229

Sumber : Badan Pusat Statistik, Data diolah

Tabel 2.2.17 Jumlah Murid di Fasilitas Pendidikan Kota Dumai Tahun 2022

Tingkat Pendidikan	Fasilitas Pendidikan		
	Negeri	Swasta	Jumlah
Taman Kanak-kanan/Paud			
Raudatul Athfal (RA)	-	649	649
Sekolah Dasar (SD)	31609	6445	38054
Madrasah Ibtidaiyah (MI)	409	782	1191
Sekolah Menengah Pertama (SMP)	10446	2909	13355
Madrasah Tsanawiyah (MTs)	1130	1819	2949
Sekolah Menengah Atas (SMA)	5121	1236	6357
Sekolah Menengah Kejuruan (SMK)	6151	1691	7842
Madrasah Aliyah (MA)	733	413	1146
Pesantren	-	2103	2103
Perguruan Tinggi	-	3064	3064

Sumber : Badan Pusat Statistik, Data diolah

Tabel 2.2.18 Data Jumlah Sekolah Ramah Anak (SRA) Tahun 2022

No	Sekolah	Jumlah Sekolah	Jumlah SRA
1	KB-TK-PAUD-RA-TPA	149	149
2	SD-MI	113	113
3	SMP-MTS	60	60
4	SMA-MA	43	43
5	SLB	3	3
TOTAL		368	368

Sumber : Dinas Pemberdayaan Perempuan dan Perlindungan Anak dalam Aplikasi SIDATIN Kota Dumai

Tabel 2.2.19 Data Jumlah Pengunjung Perpustakaan Tahun 2022

Jenis Perpustakaan	Jumlah
Umum	5 037
Keliling	23 051
Tugu	1 865
Kelurahan	3 085
IDumai	263
Total	33 301

Sumber : Dinas Perpustakaan dan Kearsipan Kota Dumai dalam Aplikasi SIDATIN Kota Dumai

Tabel 2.2.20 Jumlah Perpustakaan yang telah dibina Tahun 2022

Perpustakaan	Jumlah
Sekolah Dasar	9
Sekolah Menengah Pertama	21
Sekolah Menengah Atas	10
Total	40

Sumber : Dinas Perpustakaan dan Kearsipan Kota Dumai dalam Aplikasi SIDATIN Kota Dumai

2.3 Kebudayaan

Tabel 2.3.1. Nama Sanggar/Tari/Teater/Musik di Kota Dumai Tahun 2022

No	Nama Sanggar	Jenis	Alamat
1	Laksamana Melayu	Modern / Tradisional, Tari dan Musik	Jl. Tenaga, Dumai Kota
2	Tuah Betung	Modern / Tradisional, Tari	Jl. Teladan, Jaya Mukti
3	Bunga Raya	Tradisional, Tari	Jl. Cut Nyak Dien, Purnama
4	Cik Minah Sayang	Tradisional, Tari dan Teater	Jl. Inpres Purnama
5	Tuah Pesisir	Tradisional, Tari dan Musik	Jl. Puteri Tujuh
6	Engku Hamidah	Tradisional, Tari dan Musik	Jl. Puteri Tujuh
7	Young Mude	Modern / Tradisional, Musik	Jl. Tenaga, Dumai Kota
8	Bunga Keris	Tradisional, Tari	Jl. Pemuda Laut, Pangkalan Sesai
9	Siti Laot	Teater	Jl. Teduh, Pangkalan Sesai
10	Sri Pelintung	Tradisional, Tari	Jl. Arifin Ahmad, Pelintung
	Sri Bintang	Tradisional, Tari	Jl. Cut Nyak Dien, Purnama
11	Teater Titik	Teater	Jl. Pemuda Laut, Pangkalan Sesai
12	Putri Pepuyu	Tradisional, Tari	Nerbit, Sungai Sembilan
13	Teater Biduk Bertuah	Teater	Jl. Teduh, Pangkalan Sesai
14	Q_Lawan Gading	Modern / Tradisional, Tari dan Musik	Jl. Jend.Sudirman Gg Bakti
15	Teater Padepokan Bambu	Teater	Jl. Raya Bukit Timah, KM 3
16	Sanggar Zapin Pokok Pelam	Tradisional, Musik	Jl. Paus
17	Teater Bendera	Teater	Jl. Nelayan Laut Ujung
18	Pura Mahligai	Tradisional, Musik	Jl. Tanjung Jati
19	Bidara	Tradisional, Tari	Jl. Teladan Jaya Mukti
20	Zapin Puak Serumpun	Tradisional, Musik	Kelurahan Teluk Makmur

Sumber : Dinas Pendidikan dan Kebudayaan Kota Dumai dalam Aplikasi SIDATIN Kota Dumai

Tabel 2.3.2 Nama Band di Kota Dumai Tahun 2022

No	Nama Band	Alamat
1	What Ever You Say	Jl. Ampera 473
2	Nara	Jl. Cempedak Gg. Sukun
3	Man Attack Bomb	Jl. Simpang Panti, Bagan Besar
4	Apellon	Jl. Siak
5	Aes Band	Bagan Besar
6	234 SC	RM Rasa SEDap (Depan Polres)
7	Asterik	Jl. Sei Masang 116
8	Death Comformity	Jl. Simpang Panti, Bagan Besar
9	Deep Within	Jl. Sei Masang 116
10	Notton Band	Jl. Teladan Gg. Gayam
11	Kecubung	Purnama
12	Wilde Beast	Jl. Cempedak Gg. Sukun
13	The Size	Jaya Mukti
14	Redline	Jl. Sei. Masang 116
15	Elite	Jl. Jeruk 88
16	Yuriehana	Jl. Jeruk 88
17	Despotisch	Jl. Pemuda Darat Gg. T. Sulaiman
18	Mirror	Jl. Makmur, Ombak
19	Meaning Of Life	Jl. Arifin Ahmad
20	Malachi	Jl. Pangkalan Sena
21	Magnet	Komplek BTN Asri
22	Resletink	Jl. Pemuda Darat
23	Rebellion	
24	Anomali	
25	Mogu-mogu	
26	Sigma Nasyid	
27	Syahdu Nasyid	

Sumber : Dinas Pendidikan dan Kebudayaan Kota Dumai dalam Aplikasi SIDATIN Kota Dumai

Tabel 2.3.3 Data Cagar Budaya di Kota Dumai Tahun 2022

Nama Objek	Lokasi	Jenis
Makam Puteri Tujuh	Komplek Pertamina RU II Dumai	Situs Cagar Budaya
Pesanggarahan Putri Tujuh	Komplek Pertamina RU II Dumai	Bangunan Cagar Budaya
Makam Singgah Komplek Chevron 1	Dipagar jalam Komplek Chevron Dumai/Taman Pinggir Kota	Situr Cagar Budaya
Makam Datuk Tabrani	Kawasan Hutan Wisata Komplek Chevron Dumai	Situs Cagar Budaya
Makam Komplek Kerabat Putri Tujuh	Jl. Anggur RT 23 RW 3 Kel. Rimba Sekampung	Situs Cagar Budaya
Makam Pawang Lion	Jl. Raya Dumai Sei Pakning	Situs Cagar Budaya
Makam Syaikh Sayyid Aziz Ibrahim (Ayahnda Putri Tujuh)	Jl. Wisata Bangsal Aceh	Situs Cagar Budaya
Makam Tuk Kedondong	Jl. Teduh No. 32 Pangkalan Sesai	Situs Cagar Budaya
Makam Syech Umar	Jl. Syech Umar Pangkalan Sesai	Situs Cagar Budaya
Keris 1	Jl. Bangau Sakti Tanjung Palas	Benda Cagar Budaya
Keris 2	Jl. Bangau Sakti Tanjung Palas	Benda Cagar Budaya
Keris 3 (Keris tanpa lekukan)	Jl. Wan Amir Purnama	Benda Cagar Budaya
Keris 4	Jl. Wan Amir Purnama	Benda Cagar Budaya
Mangkok 1	Jl. Teduh No. 23 Pangkalan Sesai	Benda Cagar Budaya
Mangkok 1	Jl. Teduh No. 23 Pangkalan Sesai	Benda Cagar Budaya
Kendi 1	Jl. Teduh No. 23 Pangkalan Sesai	Benda Cagar Budaya
Kendi 2	Jl. Teduh No. 23 Pangkalan Sesai	Benda Cagar Budaya
Meriam	Jl. Sidorejo Ratu Sima	Benda Cagar Budaya
Tepak Sirih	Jl. Wan Amir Purnama	Benda Cagar Budaya
Cepu	Jl. Wan Amir Purnama	Benda Cagar Budaya
Payung Kecil (Nyi Lembut)	Jl. Wan Amir Purnama	Benda Cagar Budaya
Batu Beranak dan Kentungan	Jl. Syech Umar Pangkalan Sesai	Benda Cagar Budaya
Rumah Suluk	Jl. Bangsal Aceh	Situs Cagar Budaya
Telapak Sakti Harimau	Jl. Pelintung Dumai	Situs Cagar Budaya

Sumber : Dinas Pendidikan dan Kebudayaan Kota Dumai dalam Aplikasi SIDATIN Kota Dumai

2.4. Kesejahteraan Sosial

Tabel 2.4.1 Jumlah Penduduk Miskin (Ribuan Jiwa) Tahun 2020-2022

Tahun	Jumlah Penduduk Miskin (Ribuan Jiwa)	Persentase Penduduk Miskin (%)
2020	9,88	3,16
2021	10,57	3,42
2022	10,00	3,20

Sumber : Badan Pusat Statistik Kota Dumai, Kota Dumai Dalam Angka 2023

Tabel 2.4.2 Garis Kemiskinan, Indeks Kedalaman Kemiskinan (P1) dan Indeks Keperahan Kemiskinan (P2) Kota Dumai Tahun 2020-2022

Tahun	Garis Kemiskinan (Rupiah/Kapita/Bulan)	P1	P2
2020	484609	0,31	0,05
2021	509002	0,40	0,07
2022	543182	0,36	0,06

Sumber : Badan Pusat Statistik Kota Dumai, Kota Dumai Dalam Angka 2023

Tabel 2.4.3 Keadaan Ketenagakerjaan Kota Dumai Tahun 2020-2022

Status Ketenagakerjaan	Tahun		
	2020	2021	2022
Pengangguran Terbuka (Jiwa)	12005	3069	7997
Angkatan Kerja (Jiwa)	146586	144465	148506
Bekerja (Jiwa)	134581	134581	140509

Sumber : Badan Pusat Statistik Kota Dumai, Kota Dumai Dalam Angka 2023

Tabel 2.4.4 Persentase Tingkat Partisipasi Angkatan Kerja (TPAK) Kota Dumai Tahun 2020-2022

Tahun	Tingkat Partisipasi Angkatan Kerja (TPAK)(%)
2020	67,15
2021	64,91
2022	65,45

Sumber : Badan Pusat Statistik Kota Dumai, Kota Dumai Dalam Angka 2023

Tabel 2.4.5 Persentase Tingkat Pengangguran Terbuka (TPT) Kota Dumai Tahun 2020-2022

Tahun	Tingkat Pengangguran Terbuka (TPT)(%)
2020	8,19
2021	6,29
2022	5,38

Sumber : Badan Pusat Statistik Kota Dumai, Kota Dumai Dalam Angka 2023

Tabel 2.4.6 Data Jumlah Kasus PHK di Kota Dumai Tahun 2020-2022

TAHUN	JUMLAH KASUS
2020	19
2021	17
2022	3

Sumber : Dinas Tenaga Kerja Kota Dumai dalam Aplikasi SIDATIN Kota Dumai

Tabel 2.4.7 Data Jumlah Pencari Kerja Terdaftar Menurut Kelompok Umur dan Jenis Kelamin di Kota Dumai Tahun 2022

Kelompok Umur	Laki-laki	Perempuan	Jumlah
10-14	-	-	-
15-19	354	170	524
20-29	1213	556	1769
30-44	239	81	320
45-54	11	3	14
54+	-	-	-
Jumlah	1817	810	2627

Sumber : Dinas Tenaga Kerja Kota Dumai dalam Aplikasi SIDATIN Kota Dumai

Tabel 2.4.8 Data Jumlah Pencari Kerja Terdaftar Menurut Tingkat Pendidikan dan Jenis Kelamin di Kota Dumai Tahun 2022

Tingkat Pendidikan	Laki-laki	Perempuan	Jumlah
Tidak Tamat SD	3	1	4
SD	12	4	16
SLTP/Sederajat	24	12	36
SLTA/Sederajat	1454	469	1923
DI dan DII	-	2	2
Sarjana Muda/DIII	77	81	158
Sarjana/SI	247	240	487
Pasca Sarjana/SII	-	1	1
Jumlah	1817	810	2627

Sumber : Dinas Tenaga Kerja Kota Dumai dalam Aplikasi SIDATIN Kota Dumai

Tabel 2.4.9 Besar Upah Minimum Kota (UMK) Tahun 2020-2022

Tahun	UMK
2020	3.383.834
2021	3.383.834
2022	3.414.160

Sumber : Dinas Tenaga Kerja Kota Dumai dalam Aplikasi SIDATIN Kota Dumai

Tabel 2.4.10 Perkembangan Jumlah Angkatan Kerja Menurut Tingkat Pendidikan di Kota Dumai Tahun 2022

Pendidikan	Angkatan Kerja		
	Bekerja	Pengangguran Terbuka	Jumlah Total
Tidak Pernah Sekolah/Belum Tamat SD/Tamat SD	33.211	1.181	34.392
Sekolah Menengah Pertama	23.709	1.121	24.830
Sekolah Menengah Atas	65.705	4.327	69.402
Sekolah Menengah Atas Kejuruan	-	-	-
Diploma I/II/III/Akademi	-	-	-
Universitas	28.514	1.368	19.882
Jumlah/Total	141.139	7.997	148.506

Sumber : Dinas Tenaga Kerja Kota Dumai dalam Aplikasi Si Datin

Tabel 2.4.11 Perkembangan Jumlah Tenaga Kerja yang dilatih di Kota Dumai
Tahun 2020-2022

Tahun	Pendaftar Pelatihan Berbasis Masyarakat	Tenaga Kerja yang dilatih
2020	0	0
2021	0	0
2022	105	0

Sumber : Dinas Tenaga Kerja Kota Dumai dalam Aplikasi SIDATIN Kota Dumai

Tabel 2.4.12 Rekapitulasi Data Terpadu Kesejahteraan Sosial (DTKS) Kota Dumai
Tahun 2022

Kecamatan	Kelurahan	Jumlah Rumah Tangga	Jumlah Individu
Bukit Kapur	Bukit Nenas	1208	3989
	Bagan Besar	1285	3773
	Bukit Kayu Kapur	914	2619
	Gurun Panjang	808	2679
	Kampung Baru	1378	4487
	Bagan Besar Timur	1063	3425
	Bukit Kapur	1312	3960
Jumlah		7968	24932
Medang Kampai	Pelintung	1102	3450
	Guntung	288	771
	Teluk Makmur	741	2264
	Mundam	698	2324
Jumlah		2829	8809
Sungai Sembilan	Bangsai Aceh	956	2955
	Lubuk Gaung	1906	5850
	Basilam Baru	1208	3876
	Batu Teritip	809	2447
	Tanjung Penyembal	1516	4558
Sungai Geniot	827	2714	
Jumlah		7222	22400
Dumai Barat	Pangkalan Sesai	1350	3963
	Purnama	2854	8429
	STDI	1153	3365
	Bagan Keladi	1303	4293
Jumlah		6660	20050

Dumai Selatan	Bukit Timah	1024	3318
	Bukit Datuk	1195	3651
	Bumi Ayu	1411	4660
	Ratu Sima	1776	5167
	Mekar Sari	1079	3422
Jumlah		6485	20218
Dumai Timur	Tanjung Palas	1693	5240
	Jaya Mukti	2556	7609
	Teluk Binjai	2922	9256
	Buluh Kasap	986	3004
	Bukit Batrem	2210	7607
Jumlah		10367	32716
Dumai Kota	Dumai Kota	993	3008
	Laksamana	643	2075
	Bintan	1101	3501
	Sukajadi	1475	4624
	Rimba Sekampung	1569	4782
Jumlah		5781	17990
Total		47346	147166

Sumber : Dinas Sosial dan Pemberdayaan Masyarakat Kota Dumai dalam Aplikasi SIDATIN Kota Dumai

Tabel 2.4.13 Jumlah Panti Sosial Menurut Kecamatan Kota Dumai Tahun 2022

Kecamatan	Panti Sosial	Penghuni		Jumlah
		Laki-laki	Perempuan	
Bukit Kapur	2	37	38	75
Medang Kampai	1	33	33	66
Sungai Sembilan	1	31	28	59
Dumai Barat	3	49	88	137
Dumai Selatan	2	44	57	101
Dumai Timur	1	27	0	27
Dumai Kota	1	28	22	50
Jumlah	11	249	266	515

Sumber : Dinas Sosial dan Pemberdayaan Masyarakat Kota Dumai dalam Aplikasi SIDATIN Kota Dumai

Tabel 2.4.14 Data Jumlah Forum Anak Menurut Kecamatan Tahun 2022

No	Kecamatan	Jumlah Anggota	Periode (Tahun)
1	Bukit Kapur	11	2021-2023
2	Medang kumpai	34	2021-2023
3	Sungai Sembilan		
4	Dumai Barat	38	2021-2023
5	Dumai Selatan	20	2021-2023
6	Dumai Timur	30	2021-2023
7	Dumai Kota	13	2021-2023

Sumber : Dinas Pemberdayaan Perempuan dan Perlindungan Anak Kota Dumai dalam Aplikasi SIDATIN Kota Dumai

Tabel 2.4.15 Jumlah Satuan Tugas (SATGAS) Ramah Anak Tahun 2022

No	Satuan Tugas	JUMLAH
1	Patbm (Perlindungan Anak Terpadu Berbasis Masyarakat)	30 Kelurahan
2	Dulrempak (Peduli Perempuan Dan Anak)	28 Kelurahan

Sumber : Dinas Pemberdayaan Perempuan dan Perlindungan Anak Kota Dumai dalam Aplikasi SIDATIN Kota Dumai

Tabel 2.4.16 Jumlah Lembaga Perlindungan Anak dan Perempuan Tahun 2022

No	Lembaga	Jumlah
1	Panti Asuhan	12 Panti Asuhan
2	Asosiasi Perusahaan Sahabat Anak Indonesia Kota Dumai (APSAI)	1 Lembaga
3	Komisi Nasional Perlindungan Anak Kota Dumai	1 Lembaga
4	PATBM (Perlindungan Terpadu Berbasis Masyarakat)	30 Kelurahan
5	PUSPAGA (Pusat Pembelajaran Keluarga) Intan Payung Kota Dumai	1 Lembaga
6	Dulrempak (Satgas Peduli Perempuan Dan Anak)	28 Kelurahan
7	Satgas TPPO (Tindak Pidana Perdagangan Orang) Kota Dumai	10 Kelurahan
8	UPTD PPPA (Unit Pelayanan Teknis Daerah Perlindungan Perempuan Dan Anak) Kota Dumai	1 Lembaga

Sumber : Dinas Pemberdayaan Perempuan dan Perlindungan Anak Kota Dumai dalam Aplikasi SIDATIN Kota Dumai

Tabel 2.4.17 Jumlah Pasangan Usia Subur (PUS) Menurut Kecamatan di Kota Dumai Tahun 2022

Kecamatan	Jumlah
Bukit Kapur	8245
Medang Kampai	2741
Sungai Sembilan	6468
Dumai Barat	6255
Dumai Selatan	6277
Dumai Timur	9364
Dumai Kota	4290
Total	43640

Sumber : Dinas Pengendalian Penduduk dan Keluarga Berencana Kota Dumai dalam Aplikasi SIDATIN Kota Dumai

2.5 Agama


Tabel 2.5.1 Jumlah Sarana Ibadah Menurut Kecamatan di Kota Dumai Tahun 2022

Kecamatan	Mesjid	Mushola	Gereja Protestan	Gereja Katholik
Bukit Kapur	43	56	17	2
Medang Kampai	16	16	1	-
Sungai Sembilan	42	43	19	2
Dumai Barat	34	35	-	-
Dumai Selatan	38	29	15	-
Dumai Timur	34	36	28	1
Dumai Kota	28	21	3	2
Total	235	236	83	7

Lanjutan Tabel

Kecamatan	Pura	Vihara	Klenteng
Bukit Kapur	1	-	-
Medang Kampai	-	-	-
Sungai Sembilan	-	1	4
Dumai Barat	-	2	10
Dumai Selatan	-	-	10
Dumai Timur	-	-	1
Dumai Kota	-	4	12
Total	1	7	37

Sumber : Badan Pusat Statistik Kota Dumai, Kota Dumai dalam Angka 2023



BAB 3

SUMBER DAYA ALAM

**PERTANIAN,
PERKEBUNAN,
PERIKANAN,
PETERNAKAN, ENERGI
DAN LINGKUNGAN HIDUP**



Populasi TERNAK DAN UNGGAS di Kota Dumai 2022



Ayam kampung
23.444 ekor



Domba
316 ekor



Babi
106 ekor




Cabai
4.786 kuintal



Kambing
4.336 ekor




Nenas
450.945 kuintal



Sapi
5.166 ekor



Karet
2.449 hektar



kerbau
24 ekor



Kelapa Sawit
31,5 hektar



Ayam pedaging
2.013.000



Listrik didistribusikan
863.302.793 KWh



Perikanan
999.685 kg



Air Minum didistribusikan
1.172.213 m3



3.1. PERTANIAN

Tabel 3.1.1 Data Luas Lahan Tanaman Sayuran Menurut Kecamatan Kota Dumai Tahun 2022

Komoditi	Kecamatan (Ha)			
	Bukit Kapur	Medang Kampai	Sungai Sembilan	Dumai Barat
Bawang Merah	-	1	-	-
Petsai/Sawi	1	3	12	72
Kacang Panjang	1	1	11	12
Cabe keriting	23	4	39	3
Cabe rawit	3	1	6	1
Terong	-	-	6	-
Timun	1	-	12	7
Kangkung	1	4	12	72
Bayam	1	3	11	72
Jumlah	31	17	109	239

Lanjutan Tabel

Komoditi	Kecamatan(Ha)			Jumlah
	Dumai Selatan	Dumai Timur	Dumai Kota	
Bawang Merah	-	-	-	1
Petsai/Sawi	6	1	-	95
Kacang Panjang	1	2	-	28
Cabe besar	4	-	-	73
Cabe rawit	6	-	-	17
Terong	1	-	-	7
Timun	1	-	-	21
Kangkung	22	5	-	116
Bayam	17	1	-	105
Jumlah	58	9	-	463

Sumber : Dinas Ketahanan Pangan dan Pertanian Kota Dumai

Tabel 3.1.2 Data Luas Panen Tanaman Biofarmaka Menurut Kecamatan dan Jenis Tanaman di Kota Dumai Tahun 2022

Jenis Tanaman	Bukit Kapur	Medang Kampai	Sungai Sembilan	Dumai Barat	Dumai Selatan	Dumai Timur	Dumai Kota	Jumlah
	m ² /m ²							
Jahe	5000	-	1250	1000	8224	35	50	15559
Lengkuas/ Laos	4000	-	350	2000	77	12	-	6439
Kencur	4000	-	1300	-	89	-	-	5389
Kunyit	5000	-	1100	2000	92	10	65	8267
Temulawak	5000	-	50	-	-	-	-	5050
Temuireng	200	-	-	-	-	-	-	200
Lempuyang	2000	-	-	-	21	-	-	2021
Mengkudu	-	-	-	-	-	-	300	300
Lidah Buaya	-	-	-	-	55	-	50	105
Mahkota Dewa	-	-	-	-	55	-	-	55
Sambiloto	-	-	-	-	-	-	-	-
Temukunci	-	-	-	-	59	-	-	59
Serai	1000	-	-	500	-	220	400	2120

Sumber : Badan Pusat Statistik Kota Dumai, Kota Dumai dalam Angka 2023

Tabel 3.1.3 Data Produksi Tanaman Biofarmaka Menurut Kecamatan dan Jenis Tanaman di Kota Dumai Tahun 2022

Jenis Tanaman	Bukit Kapur	Medang Kampai	Sungai Sembilan	Dumai Barat	Dumai Selatan	Dumai Timur	Dumai Kota	Jumlah
	K g							
Jahe	10000	-	14125	390	176932	215	400	202062
Lengkuas/ Laos	4000	-	1750	1080	744	30	-	7604
Kencur	4300	-	4200	-	1237	-	-	9737
Kunyit	5000	-	3430	1290	195	100	199	10214
Temulawak	12000	-	45	-	-	-	-	12045
Temuireng	200	-	-	-	-	-	-	200
Lempuyang	2000	-	-	-	97	-	-	2097
Mengkudu	-	-	-	-	-	-	300	300

Sumber : Badan Pusat Statistik Kota Dumai, Kota Dumai dalam Angka 2023

Tabel 3.1.4 Data Produksi Buah-Buahan Menurut Kecamatan Kota Dumai Tahun 2022

Komoditi	Kecamatan			
	Bukit Kapur	Medang Kumpai	Sungai Sembilan	Dumai Barat
	Kwintal			
Alpukat	182	-	23	45
Belimbing	5	7	30	-
Durian	270	511	250	-
Jambu Biji	162	31	538	-
Jambu Air	195	318	94	230
Jeruk	-	-	53	-
Mangga	7075	-	40	15
Manggis	28	-	-	-
Nangka/Cempedak	230	189	138	-
Nenas	5932	335151	5550	110
Pepaya	1575	657	342	-
Pisang	1160	94	1278	172
Rambutan	1880	650	-	-
Salak	-	-	1	-
Sawo	4	39	12	-
Sirsak	21	17	14	-
Sukun	30	42	57	-
Naga	-	-	-	-
Lemon	320	-	-	-
Lengkeng	40	-	15	-

Lanjutan Tabel

Komoditi	Kecamatan			
	Dumai Selatan	Dumai Timur	Dumai Kota	Jumlah
	Kwintal			
Alpukat	39	-	-	289
Belimbing	291	145	-	478
Durian	2422	-	-	3453
Jambu Biji	1451	462	38	2682
Jambu Air	278	115	37	1267
Jeruk Siam	-	-	-	53
Mangga	309	55	9	7503
Manggis	200	-	-	228
Nangka/Cempedak	736	58	-	1351
Nenas	502	12050	-	359295
Pepaya	172	35	340	3124
Pisang	498	1040	130	4372
Rambutan	3944	60	-	6534
Salak	-	-	-	1
Sawo	70	95	-	220
Sirsak	317	107	-	476
Sukun	225	392	-	746
Naga	-	11	-	11
Lemon	-	80	30	430
Lengkeng	-	22	14	91

Sumber : Dinas Ketahanan Pangan dan Pertanian Kota Dumai

Tabel 3.1.5 Data Produksi Sayuran Menurut Kecamatan Kota Dumai Tahun 2022

Komoditi	Kecamatan(Kwintal)			
	Bukit Kapur	Medang Kampai	Sungai Sembilan	Dumai Barat
Bawang Merah	25	82	2	1
Petsai/Sawi	180	106	114	1200
Kacang Panjang	19	12	140	1740
Cabe keriting	553	120	1743	211
Cabe rawit	325	7	145	6
Terong	-	8	145	6
Timun	153	18	261	564
Kangkung	120	119	176	1200
Bayam	102	114	138	1200
Melon	450	-	8	-
Semangka	2700	185	112	-
Jamur Tiram	-	26	-	-

Lanjutan Tabel

Komoditi	Kecamatan (Kwintal)			
	Dumai Selatan	Dumai Timur	Dumai Kota	Jumlah
Bawang Merah	-	-	-	110
Petsai/Sawi	100	10	1	1711
Kacang Panjang	39	9	-	1959
Cabe keriting	1036	-	1	3664
Cabe rawit	688	4	1	1176
Terong	24	-	-	183
Timun	28	-	-	1024
Kangkung	401	42	6	2064
Bayam	463	16	1	2034
Melon	-	-	-	458
Semangka	135	-	-	3132
Jamur Tiram	-	23	-	49

Sumber : Dinas Ketahanan Pangan dan Pertanian Kota Dumai

Tabel 3.1.6 Perkembangan Jumlah Penyuluh Pertanian Kota Dumai Tahun 2020-2022

Indikator	2020	2021	2022
KFJ Penyuluh	3	2	1
Kepala Balai Penyuluh Pertanian	6	6	6
PPL PNS	8	9	9
PPL THL TBPP	5	-	-
PPPK	-	7	7
PPL Kontrak	3	3	6
Jumlah	25	27	29

Sumber : Dinas Ketahanan Pangan dan Pertanian Kota Dumai dalam Aplikasi SIDATIN Kota Dumai

Tabel 3.1.7 Rekapitulasi Kelompok Tani Kota Dumai Berdasarkan Kelas Kelompok Tahun 2022

Kecamatan	Jumlah Kelompok Tani (Poktan)	Jumlah Kelas Kelompok				
		Pemula	Lanjut	Madya	Utama	Belum Memiliki Kelas
Bukit Kapur	140	113	16	1	0	10
Dumai Barat	42	35	5	0	0	2
Dumai Kota	11	11	0	0	0	0
Dumai Selatan	34	28	6	0	0	0
Dumai Timur	62	52	1	0	0	9
Medang Kampai	44	32	8	0	0	4
Sungai Sembilan	180	133	33	0	0	14
Jumlah	513	404	69	1	0	39

Sumber : Dinas Ketahanan Pangan dan Pertanian Kota Dumai dalam Aplikasi SIDATIN Kota Dumai

Tabel 3.1.8 Rekapitulasi Kelompok Tani yang Telah Dibina dan diberi Bantuan Tahun 2020-2022

Indikator	2020	2021	2022
Jumlah Kelompok Tani yang telah dibina dan diberi Bantuan	173	197	166

Sumber : Dinas Ketahanan Pangan dan Pertanian Kota Dumai dalam Aplikasi SIDATIN Kota Dumai

3.2 PERKEBUNAN

Tabel 3.2.1 Data Luas Area Tanaman Perkebunan Menurut Kecamatan Kota Dumai Tahun 2022 (ha)

Kecamatan	Kelapa Sawit	Kelapa	Karet	Kakao
Bukit Kapur	13023	84	1251	1
Medang Kampai	3970	144	717	4
Sungai Sembilan	21245	960	473	14
Dumai Barat	115	213	-	3
Dumai Selatan	354	46	7	4
Dumai Timur	98	16	-	-
Dumai Kota	-	-	-	-
Jumlah	38805	1463	2448	26

Sumber : Dinas Ketahanan Pangan dan Pertanian Kota Dumai dalam Aplikasi SIDATIN Kota Dumai

Tabel 3.2.2 Data Produksi Tanaman Perkebunan Menurut Kecamatan dan Jenis Tanaman di Kota Dumai Tahun 2022 (ton)

Kecamatan	Kelapa Sawit	Kelapa	Karet	Kakao
Bukit Kapur	30635	21	990	1
Medang Kampai	6967	76	489	2
Sungai Sembilan	45694	599	434	8
Dumai Barat	343	134	-	1
Dumai Selatan	472	31	7	2
Dumai Timur	181	16	-	-
Dumai Kota	-	-	-	-
Jumlah	84292	877	1920	14

Sumber : Dinas Ketahanan Pangan dan Pertanian Kota Dumai dalam Aplikasi SIDATIN Kota Dumai

3.3. PERIKANAN

Tabel 3.3.1 Data Kelompok Budidaya Ikan Kota Dumai Tahun 2022

No	Nama Kelompok Usaha	Alamat	Bidang Usaha	Jumlah Anggota		
				Aktif	Tidak Aktif	Total
1.	Mata Air Sejati	Jl. Durian Buntu	Pembesaran	1	10	11
2.	Mina Bahtera	Jl. Bahtera	Pembesaran	1	11	12
3.	Sumber Berkah	Jl. Bagan Keladi	Pembesaran	0	15	15
4.	Mutiara Hati	Jl. Bunga Tujuh	Pembesaran	3	8	11
5.	Palas Jaya	Jl. Bandes	Pembesaran	18	0	18
6.	Rejo Bersama	Jl. Sri Wedari Ujung	Pembesaran	10	0	10
7.	Al Huda Jaya	Jl. Baru Gg. Handayani	Pembesaran	15	6	21
8.	Barter Jaya	Jl. Bandes	Pembesaran	0	15	15
9.	Sei. Guntung	Jl. Lestari RT 02 Kel. Guntung	Pembesaran	15	0	15
10.	Cemerlang	Jl. Lestari RT 02 Kel. Guntung	Pembesaran	14	0	14
11.	Blue Ocean Shrimp	Jl. Lestari RT 02 Kel. Guntung	Pembesaran	10	0	10
12.	Perwira 3	Jl. Gunung bromo	Pembesaran	14	9	23
13.	Putri Tujuh	Jl. Gunung bromo	Pembesaran	7	5	12
14.	Putra Mandiri	Jl. Pendidikan	Pembesaran	10	9	19
15.	Mina Berkah	Jl. Yaktapena	Pembesaran	2	10	12
16.	Dumai Tirta Makmur	Jl. Pendidikan	Pembesaran	8	1	9
17.	Sumber Banuaran	Perum Sawitindo	Pembesaran	2	11	13
18.	Bina Usaha Bersama	Jl. Bunga Tanjung	Pembesaran	2	15	17
19.	Bunga Tanjung Jaya	Jl. Bunga Tanjung	Pembesaran	12	0	12
20.	Keluarga Bunga Tanjung	Jl. Bunga Tanjung	Pembesaran	10	4	14
21.	Pancasila Mandiri	Jl. Bukit Datuk Lama	Pembesaran	5	5	10
22.	Bintang Merdeka	Jl. Balik Papan Perum	Pembesaran	10	10	20

23.	Mina Karya	Jl. BBI	Pembesaran	5	11	16
24.	Gema	Jl. BBI	Pembesaran	11	0	11
25.	Mina Harapan Baru	Jl. Harapan Baru	Pembesaran	7	7	14
26.	Bagan Lestari	Jl. Hidayah	Pembesaran	13	0	13
27.	Pemuda Pancasila	Jl. Perumnas BBI	Pembesaran	5	5	10
28.	UPR Sejahtera Bersama	Jl. BBI	Pembesaran	15	0	15
29.	Sitolong Nadangol	Jl. Soekarno Hatta	Pembesaran	14	0	14
30.	Nila Merah	Jl. Baru	Pembenihan dan Pembesaran	5	5	10
31.	Mawar	Jl. Sukaramai	Pembesaran	6	12	18
32.	Camar Damar	Jl. Bukit Abas	Pembesaran	17	0	17
33.	Kayu Kapur Makmur	Jl. Soekarno Hatta	Pembesaran	10	0	10
34.	Tunas Pesisir	Jl. Abdul Aziz Geniot	Pembesaran	3	8	11
35.	Geniut Bersatu	Jl. Abdul Aziz Geniot		1	11	12
36.	Maju Bersama	Jl. Abdul Aziz Geniot	Pembesaran	3	8	11
37.	Camar Laut	Jl. Abdul Aziz Geniot	Pembesaran	0	11	11
38.	Windu Jaya	Jl. Abdul Aziz Geniot	Pembesaran	12	0	12
39.	Makmur Sejahtera	Jl. Makmur	Pembesaran	5	5	10
40.	Sepakat Jaya	Jl. Kaplingan	Pembesaran	10	0	10
41.	Jumbo Power	Jl. Sepakat Kel. Gurun Panjang	Pembesaran	7	6	13
42.	Amanah Jaya	Jl. Utama Kampung Baru	Pembesaran	22	10	32
43.	Cinta Laut Dumai	Jl. Nelayan Ujung	Pembesaran	0	10	10
44.	Anak Laut Dumai	Jl. Nelayan Ujung	Pembesaran	0	11	11
45.	Pemuda Punak	Jl. Punak Purnama	Pembesaran	10	0	10
46.	Berkah Jaya	Jl. Tanjung Sari Gg. Tanjung Mulia	Pembesaran	10	0	10
47.	Kreatif	Jl. Kaharuddin Nasution	Pembesaran	10	0	10

48.	Mundam Berbakti	Jl. Muslim RT 4	Pembesaran	11	0	11
49.	Mina Jaya	Jl. Nakula 1 Bunga Tanjung	Pembesaran	13	1	14
50.	Koperasi Jasa Berkah Mulia Jaya	Jl. Putra Bumi	Pembesaran	10	20	30
51.	Latif Barokah	Jl. Sungai Teras	Pembesaran	20	0	20
52.	Koperasi Jasa Mandiri Jaya Lestari	Jl. Raya PU RT 021 Basilam Baru	Pembesaran	24	0	24
53.	Koperasi Produsen Perjuangan Jaya Sejahtera	Jl. M. Sholeh	Pembesaran	26	0	26
54.	Mekar Tunggal	Jl. Adi Putra Tianjung	Pembesaran	15	0	15
55.	Sumber Rizqi Perwira	Jl. Perwira Gg. Baru	Pembesaran	11	0	11
Jumlah				500	285	785

Sumber : Dinas Perikanan Kota Dumai dalam Aplikasi SIDATIN Kota Dumai

Tabel 3.3.2 Data Produksi dan Nilai Perikanan Kolam Menurut Jenis Ikan Tahun 2022

Jenis Ikan	Produksi (Kg)			Nilai (Ribu Rupiah)		
	Kolam	Tambak	Keramba	Kolam	Tambak	Keramba
Ikan Mas	-	-	-	-	-	-
Ikan Nila	16344	886	-	40860000	22150000	-
Gurami	2212	-	250	11060000	-	12500000
Lele	200116	-	60525	3602088000	-	1089450000
Patin	3485	-	-	69700000	-	-
Bawal	5	-	-	-	-	-
Bandeng	217	30	-	3906000	540000	-
Udang Windu	-	-	-	-	-	-
Vename	-	98624	-	-	7396800000	-
Jumlah	222379	99540	60775	4194894000	7419490000	1101950000

Sumber : Dinas Perikanan Kota Dumai dalam Aplikasi SIDATIN Kota Dumai

Tabel 3.3.3 Data Produksi dan Nilai Perikanan Laut Menurut Jenis Ikan Tahun 2022

Jenis Ikan	Produksi (Kg)	Nilai (Ribuan Rupiah)
Tenggiri	82477	4948620
Parang-Parang	56903	1422575
Senangin	87120	3484800
Kakap Hitam/Putih	57009	3420540
Gulama	11546	173190
Lomek	201051	9047295
Biang	166302	3326040
Pari	38016	950400
Bawal	4307	258420
Mayung	82514	1650280
Bulu Ayam/Gonjeng	37155	1114650
Sembilang	44928	1123200
Ikan Lainnya	91663	3075405
Udang Lainnya	59309	1806050
Jumlah	1020300	35801465

Sumber : Dinas Perikanan Kota Dumai dalam Aplikasi SIDATIN Kota Dumai

Tabel 3.3.4 Jumlah Perahu/Kapal Menurut Kecamatan dan Jenis Kapal Kota Dumai Tahun 2022

Kecamatan	Perahu Tanpa Motor	Kapal Motor	Kapal Motor Tempel
Bukit Kapur	-	-	-
Medang Kampai	2	93	-
Sungai Sembilan	9	123	14
Dumai Barat	6	133	2
Dumai Selatan	-	3	1
Dumai Timur	-	15	1
Dumai Kota	-	13	-
Jumlah	17	380	18

Sumber : Dinas Perikanan Kota Dumai dalam Aplikasi SIDATIN Kota Dumai

Tabel 3.3.5 Jumlah Rumah Tangga Perikanan Budidaya Menurut Kecamatan dan Jenis Budidaya di Kota Dumai Tahun 2022

Kecamatan	Tambak	Kolam	Keramba Jenis Tancap	Jaring Apung	Jumlah
Bukit Kapur	-	721	198	-	919
Medang Kampai	415	-	-	-	415
Sungai Sembilan	806	297	-	-	1103
Dumai Barat	-	312	-	-	312
Dumai Selatan	-	207	212	26	445
Dumai Timur	-	741	-	-	741
Dumai Kota	-	9	-	-	9
Jumlah	1221	2287	410	26	3944

Sumber : Dinas Perikanan Kota Dumai dalam Aplikasi SIDATIN Kota Dumai

Tabel 3.3.6 Produksi Perikanan Budidaya Menurut Kecamatan dan Jenis Budidaya di Kota Dumai (ton) Tahun 2022

Kecamatan	Tambak	Kolam	Keramba Jenis Tancap	Jaring Apung	Jumlah
Bukit Kapur	-	177925	17725	-	195650
Medang Kampai	35020	-	-	-	35020
Sungai Sembilan	64520	7518	-	-	72038
Dumai Barat	-	695	-	-	695
Dumai Selatan	-	30830	41770	1280	73880
Dumai Timur	-	5151	-	-	5151
Dumai Kota	-	260	-	-	260
Jumlah	99540	222379	59495	1280	382694

Sumber : Dinas Perikanan Kota Dumai dalam Aplikasi SIDATIN Kota Dumai

Tabel 3.3.7 Jumlah Rumah Tangga Perikanan Tangkap Laut Menurut Kecamatan di Kota Dumai Tahun 2021-2022

Kecamatan	Rumah Tangga Perikanan Tangkap Laut	
	2021	2022
Bukit Kapur	-	-
Medang Kampai	112	96
Sungai Sembilan	120	149
Dumai Barat	89	143
Dumai Selatan	1	4
Dumai Timur	17	16
Dumai Kota	14	14
Jumlah	353	422

Sumber : Dinas Perikanan Kota Dumai dalam Aplikasi SIDATIN Kota Dumai

Tabel 3.3.8 Produksi Perikanan Tangkap Laut Menurut Kecamatan di Kota Dumai Tahun 2021-2022

Kecamatan	Produksi Perikanan Tangkap Laut	
	2021	2022
Bukit Kapur	-	-
Medang Kampai	45.61	50.19
Sungai Sembilan	445.60	521.49
Dumai Barat	107.44	300.29
Dumai Selatan	4.17	8.13
Dumai Timur	65.99	81.19
Dumai Kota	41.76	59.01
Jumlah	710.57	1 020.30

Sumber : Dinas Perikanan Kota Dumai dalam Aplikasi SIDATIN Kota Dumai

3.4. PETERNAKAN

Tabel 3.4.1 Data Populasi Unggas Menurut Kecamatan dan Jenis Unggas di Kota Dumai Tahun 2022

Kecamatan	Ayam Kampung	Ayam Pedaging	Itik	Itik Manila
	Ekor			
Bukit Kapur	8 163	906000	485	641
Medang Kampai	1 549	654000	428	61
Sungai Sembilan	10 681	-	3892	725
Dumai Barat	972	36000	398	-
Dumai Selatan	685	417000	504	-
Dumai Timur	1 229	-	261	-
Dumai Kota	165	-	36	-
Jumlah	23 444	2 013 000	6004	1427

Sumber : Dinas Ketahanan Pangan dan Pertanian Kota Dumai dalam Aplikasi SIDATIN Kota Dumai

Tabel 3.4.2 Populasi Ternak Besar dan Kecil Menurut Kecamatan di Kota Dumai Tahun 2022

Kecamatan	Sapi	Kerbau	Kuda	Kambing	Domba	Babi
	Ekor					
Bukit Kapur	2383	22	-	647	71	-
Medang Kampai	1529	8	-	346	-	-
Sungai Sembilan	3019	-	-	1968	224	-
Dumai Barat	696	-	-	568	37	-
Dumai Selatan	213	-	-	262	-	-
Dumai Timur	251	-	-	490	28	453
Dumai Kota	4	-	-	-	-	-
Jumlah	8095	30	-	4281	360	453

Sumber : Dinas Ketahanan Pangan dan Pertanian Kota Dumai dalam Aplikasi SIDATIN Kota Dumai

Tabel 3.4.3 Jumlah ternak besar dan kecil yang dipotong Menurut Kecamatan di Kota Dumai Tahun 2022

Kecamatan	Sapi	Kerbau	Kambing/Domba	Babi
	Ekor			
Bukit Kapur	1645	1	128	-
Medang Kampai	319	-	319	-
Sungai Sembilan	144	-	144	-
Dumai Barat	87	1	31	-
Dumai Selatan	469	-	215	-
Dumai Timur	423	-	196	-
Dumai Kota	295	-	81	-
Dumai	3382	1	1114	-

Sumber : Dinas Ketahanan Pangan dan Pertanian Kota Dumai dalam Aplikasi SIDATIN Kota Dumai

Tabel 3.4.4 Data Produksi Daging dan Telur Unggas Menurut Kecamatan dan Jenis Unggas di Kota Dumai Tahun 2022

Kecamatan	Ayam Kampung		Ayam Pedaging		Itik/Itik Manila	
	Daging (Ton)	Telur (Butir)	Daging (Ton)	Telur (Butir)	Daging (Ton)	Telur (Butir)
Bukit Kapur	5,14	265808	1044,00	-	0,46	4485
Medang Kampai	0,98	5043 9	754,00	-	0,04	427
Sungai Sembilan	6,73	347801	-	-	0,52	3043
Dumai Barat	0,61	31651	41,60	-	-	-
Dumai Selatan	0,43	22305	480,00	-	-	-
Dumai Timur	0,77	40019	-	-	-	-
Dumai Kota	0,10	5373	-	-	-	-
Jumlah	14,76	763396	2319,60	-	1,02	7955

Sumber : Dinas Ketahanan Pangan dan Pertanian Kota Dumai

3.5 ENERGI

Tabel 3.5.1 Daya Terpasang, Produksi dan Distribusi Listrik PT.PLN Pada Cabang/Ranting PLN di Kota Dumai Tahun 2020-2022

Uraian	2020	2021	2022
Daya Terpasang	-	-	-
Produksi Listrik	-	-	-
Listrik yang Dibeli/ Diterima	758 927 719	864621898	981872006
Listrik Terjual	726 515 906	794494174	906514643
Dipakai Sendiri	600 747	1319105	2062748
Susut/Hilang	31 811 066	33209223	37235163

Sumber : Badan Pusat Statistik Kota Dumai, Kota Dumai dalam Angka 2023

Tabel 3.5.2 Banyaknya Penggunaan dan Distribusi Tenaga Listrik Menurut Jenis Pelanggan di Kota Dumai Tahun 2022

Jenis Pelanggan	Jumlah Pelanggan	Jumlah Distribusi Listrik (KWH)
Rumah Tangga	91419	171170708
Bisnis	13310	116041769
Industri	51	542555543
Sosial (Sekolah,Rumah Sakit, Tempat Ibadah)	1533	12844275
Publik (Penerangan Jalan)	760	5825821
Kantor Pemerintahan	316	8555273
Jumlah	107389	856993389

Sumber : Badan Pusat Statistik Kota Dumai, Kota Dumai dalam Angka 2023

Tabel 3.5.3 Jumlah Pelanggan dan Air yang Disalurkan Menurut Jenis Pelanggan di Kota Dumai Tahun 2022

Jenis Pelanggan	Jumlah Pelanggan	Air Disalurkan (M ³)	Nilai (Rupiah)
Sosial Umum	40	26135	236855400
Sosial Khusus	31	128589	1278022000
Rumah Tangga Tk. 1	1	54	543600
Rumah Tangga Tk.2	3252	460926	4579612880
Rumah Tangga Tk. 3	172	30894	328306400
Niaga Tk. 1	347	75832	998027300
Niaga Tk. 2	5	2283	35444000
Industri	4	447500	6193501365
Jumlah	3852	1172213	13650312945

Sumber : Badan Pusat Statistik Kota Dumai, Kota Dumai dalam Angka 2023

3.6 LINGKUNGAN HIDUP

Tabel 3.6.1 Data Ruang Terbuka Hijau di Kota Dumai Tahun 2021-2022

Data	Tahun			
	2021		2022	
	Jumlah	Luas (M ²)	Jumlah	Luas (M ²)
RTH (Taman dan Jalur Hijau)	45	252.546,05	44	133,428.48
Taman	27	7062,53	3	668.50
Jalur Hijau	17	108.784,47		132,760.98
Pohon Ditanam dan Terinventarisasi	1000			650

Sumber : Dinas Lingkungan Hidup Kota Dumai

Tabel 3.6.2 Indeks Kualitas Udara (IKU) Kota Dumai Tahun 2022

Lokasi	Rata-rata Konsentrasi NO ₂	Rata-rata Konsentrasi SO ₂	Indeks NO ₂	Indeks SO ₂	Indeks EU	IKU Kab/Kota
Kota Dumai	11.01	3.78	0.28	0.19	0.23	92.66

Sumber : Dinas Lingkungan Hidup Kota Dumai

Tabel 3.6.3 Ambang Batas Baku Mutu Air Sumur Kota Dumai Tahun 2022

Parameter	Satuan	Ambang Batas Baku Mutu
Ph		6,5-9
Kekeruhan	NTU	25
Warna	TCU	50
Besi	mg/L	1
Kadmium	mg/L	0,005
Nitrat	mg/L	10
KMNO ₄	mg/L	

Sumber : Dinas Lingkungan Hidup Kota Dumai berdasarkan Permen Kesehatan No. 32 Tahun 2017 lampiran I A tentang Standar Baku Mutu Kesehatan Lingkungan dan Persyaratan Kesehatan Air Untuk Higiene Sanitasi

Tabel 3.6.4 Ambang Batas Baku Mutu Air Sungai Kota Dumai Tahun 2022

Parameter	Satuan	Ambang Batas Baku Mutu
BOD	mg/L	3
COD	mg/L	25
P	mg/L	
pH		6-9
DO	mg/L	Minimum 4
NO3	mg/L	
Nitrit	mg/L	0.06

Sumber : Dinas Lingkungan Hidup Kota Dumai berdasarkan Permen Kesehatan No. 32 Tahun 2017 lampiran I A tentang Standar Baku Mutu Kesehatan Lingkungan dan Persyaratan Kesehatan Air Untuk Higiene Sanitasi

Tabel 3.6.5 Data Lokasi Tempat Pembuangan Sampah di Kota Dumai Tahun 2022

Jenis	Lokasi
TPA Mekar Sari (Tempat Pembuangan Akhir)	Kelurahan Mekar Sari, Kecamatan Dumai Selatan
BAK Container	Jl. Datuk Laksamana Kelurahan Buluh Kasap
	Jl. S.S Qasim Kelurahan Teluk Binjai
	Jl. Janur Kuning Kelurahan Jaya Mukti
	Jl. Pulau Payung Kelurahan Rimba Sekampung
	Jl. Pemasarakatan Kelurahan Bumi Ayu
	Jl. Belimbing Kelurahan Rimba Sekampung
	Jl. Gunung Merapi Kelurahan Bumi Ayu
	Jl. Dock Yard Kelurahan Pangkalan Sesai
	Jl. Siderejo Ujung Kelurahan Ratu Sima
	Jl. Arifin Ahmad Kelurahan Bukit Batrem
	Jl. Datuk Laksamana Kelurahan Laksamana
	RSUD Kota Dumai Kelurahan Buluh Kasap
	Jl. Arifin Ahmad Tugu Tanjung Palas
Jl. Batang Keladi Kelurahan Purnama	
TPS Konvensional (Tempat Pembuangan Sampah)	Jl. Sultan Hasanudin Kelurahan Rimba Sekampung Depan Jalan Anggur
	Jl. SS Qasim Kelurahan Teluk Binjai Depan Komplek Apel

Sumber : Dinas Lingkungan Hidup Kota Dumai

Tabel 3.6.6 Data Daya Tampung Tempat Pembuangan Sampah Kota Dumai Tahun 2022

Jenis	Daya Tampung (M ³)
BAK Container	6 m3
TPS Bintang	-
TPS Depan Pinang	-
TPS Depan Anggur	-
TPS Depan Kompleks	2 m3

Sumber : Dinas Lingkungan Hidup Kota Dumai

Tabel 3.6.7 Data Jumlah Angkutan Pengangkut Sampah dan Volume Sampah yang Ditangani Kota Dumai Tahun 2022

Data	Jumlah
Angkutan Dump Truck	14 unit
Angkutan Amroll Truck	9 unit
Angkutan Roda Tiga	3 unit
Volume Sampah per Hari	90 ton

Sumber : Dinas Lingkungan Hidup Kota Dumai

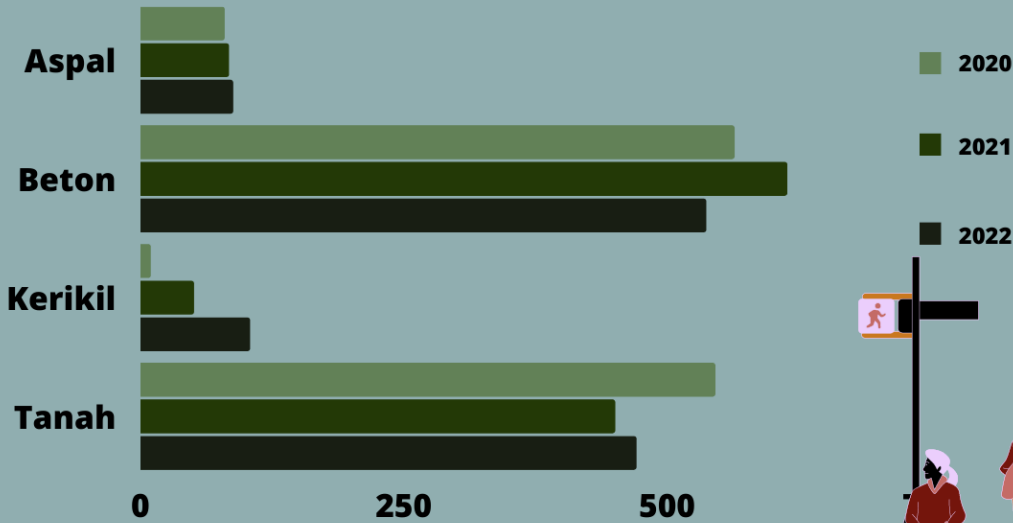
BAB 4

INFRASTRUKTUR



**PERUMAHAN, PEKERJAAN
UMUM, PARIWISATA,
KOMUNIKASI, DAN
PERHUBUNGAN**

Panjang Jalan Menurut Jenis Permukaan Jalan di Kota Dumai (km)



Jumlah Objek Wisata di Kota Dumai Tahun 2022



Wisata Alam
21



Wisata Sejarah
7



Wisata Agama
5



Wisata Olahraga
3

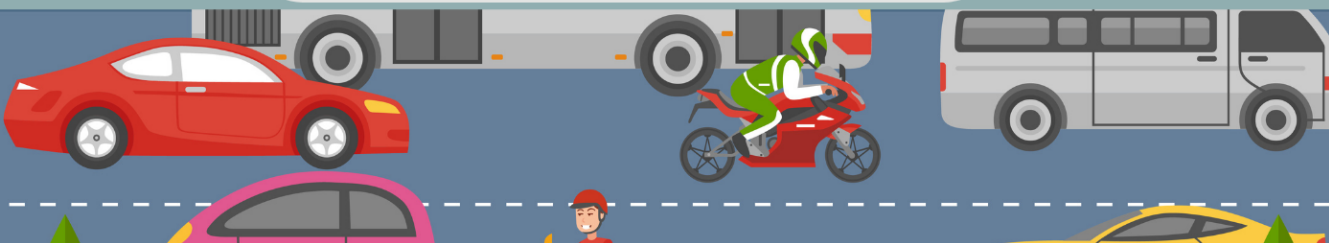
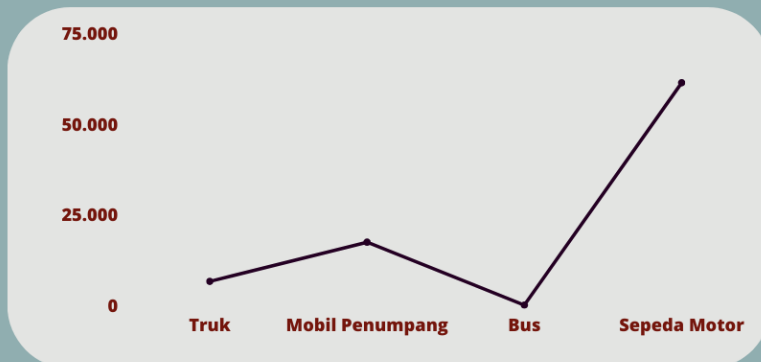


Wisata Kuliner
5



Wisata Belanja
5

Jumlah Kendaraan Terdaftar di Kota Dumai Tahun 2022



4.1 Perumahan dan Pemukiman

Tabel 4.1.1 Perkembangan Tingkat Kepemilikan Rumah Layak Huni Penduduk dan Bagi Rumah Tangga Miskin Kota Dumai Tahun 2020-2022

Indikator	2020	2021	2022
Jumlah Rumah Tangga	73.670	96.000	100.336
Kepemilikan Rumah Layak Huni Bagi Rumah Tangga termasuk Miskin	19.349	*)19.469	*)19.855

Keterangan : *) Tahun 2021-2022 berdasarkan data LKjIP Dinas Perkim Tahun terkait

Sumber : Dinas Perumahan Rakyat dan Kawasan Pemukiman dan Pertanahan Kota Dumai

Tabel 4.1.2 Data Status Kepemilikan Rumah di Kota Dumai Tahun 2020-2022

Status Kepemilikan Rumah	2020	2021	2022
Milik Sediri	30.394 unit	30.394 unit	30.394 unit
Kontrak/Sewa	10.844 unit	10.844 unit	10.844 unit
Bebas Sewa/Menumpang	5.666 unit	5.666 unit	5.666 unit
Dinas dan lainnya	1.984 unit	1.984 unit	1.984 unit

Sumber : Dinas Perumahan Rakyat dan Kawasan Pemukiman dan Pertanahan Kota Dumai

Tabel 4.1.3 Data Kawasan Kumuh dan Rumah Tidak Layak Huni di Kota Dumai Tahun 2020-2022

Indikator	2020	2021	2022	Sumber Data
Jumlah Kawasan Kumuh (Ha)	33,75	Tahap I : 0	191,88	Tahap I (tuntas) SK Wali Kota Dumai Nomor 922 Tahun 2021
		Tahap 2: 216,73		Tahap II (sedang ditangani): SK Wali Kota Duma Nomor 663/1011/2022
Rumah Tidak Layak Huni (Unit)	1.068	948	562	Olah data LKj-IP Dinas Perkim
	9.724	9.739	9.353	Update data e-rtlh

Sumber : Dinas Perumahan Rakyat dan Kawasan Pemukiman dan Pertanahan Kota Dumai

Tabel 4.1.4 Lokasi Lingkungan dan Permukiman Kumuh Perkotaan Kota Dumai Tahun 2022

Kawasan	Kecamatan	Kelurahan	Luas Kawasan (Ha)
Bintan	Dumai Kota	Bintan	7,41
Kota Jadi	Dumai Kota	Dumai Kota, Sukajadi	22,19
Rimbias	Dumai Kota	Rimba Sekampung	12,98
Palas	Dumai Timur	Tanjung Palas	9,88
STDI Sesai	Dumai Barat	Pangkalan Sesai, STDI	34,59
Bagan Nama	Dumai Barat	Bagan Keladi, Purnama	21,18
Ratu Sima	Dumai Selatan	Ratu Sima	0
Bukit Sari	Dumai Selatan	Mekar Sari, Bukit Timah	19,5
Lubuk Penyembal	Sungai Sembilan	Lubuk Gaung, Tanjung Penyembal	21,72
Guntung Mundam Makmur	Sungai Sembilan	Guntung, Teluk Makmur, Mundam	42,43
Total			191,88

Keterangan : Lokasi Lingkungan dan Pemukiman Kumuh Perkotaan Tahap II Berdasarkan SK Wali Kota Dumai Nomor 663/1011/2022 tentang Lokasi Lingkungan dan Permukiman Kumuh Perkotaan serta Realisasi Pengurangan Kumuh Perkotaan di Kota Dumai

Sumber : Dinas Perumahan Rakyat dan Kawasan Pemukiman dan Pertanahan Kota Dumai

Tabel 4.1.5 Data Jumlah Pemukiman Umum di Kota Dumai

Tahun	2020	2021	2022
Jumlah	14	14	14

Sumber : Dinas Perumahan Rakyat dan Kawasan Pemukiman dan Pertanahan Kota Dumai

Tabel 4.1.6 Data Luas Tempat Pemakaman Umum Kota Dumai Tahun 2020-2022

No	TPU	Luas Tahun 2020	Luas Tahun 2021	Luas Tahun 2022
1.	Makam Budi Kemulyaan	1,8 Ha	1,8 Ha	1,8 Ha
2.	Makam Jaya Mukti	0,56 Ha	0,56 Ha	0,56 Ha
3.	Makam Muslim	0,27 Ha	0,27 Ha	0,27 Ha
4.	Makam Pinang Kampai	0,35 Ha	0,35 Ha	0,35 Ha
5.	Makam Masjid Al Ijtihad	0,33 Ha	0,33 Ha	0,33 Ha
6.	Taman Pemakaman Umat Kristiani Kota Dumai	1,6 Ha	1,6 Ha	1,6 Ha
7.	Pemakaman Simpang Jepang	0,65 Ha	0,65 Ha	0,65 Ha
8.	TPU Ikatan Keluarga	0,25 Ha	0,25 Ha	0,25 Ha
9.	TPU Bukit Nenas	0,26 Ha	0,26 Ha	0,26 Ha
10.	Kuburan Tionghoa Dumai	7 Ha	7 Ha	7 Ha
11.	TPU Marga Sarana	5,5 Ha	5,5 Ha	5,5 Ha
12.	Taman Makam Pahlawan	2,5 Ha	2,5 Ha	2,5 Ha
13.	TPU Bukit Datuk	1,3 Ha	1,3 Ha	1,3 Ha
14.	TPU Islam Purnama	1 Ha	1 Ha	1 Ha

Sumber : Dinas Perumahan Rakyat dan Kawasan Pemukiman dan Pertanahan Kota Dumai

4.2 Pekerjaan Umum

Tabel 4.2.1 Data Panjang Jalan Menurut Tingkat Kewenangan Pemerintahan Kota Dumai (Km) Tahun 2020-2022

Tingkat Kewenangan Pemerintahan	2020	2021	2022
Negara	59,17	72,45	
Provinsi	140,12	140,12	
Kabupaten/Kota	1198,24	1198,24	1198,24
Jumlah	1397,53	1410,81	1198,24

Catatan : 1. Data tidak termasuk Panjang jalan tol

2. Berdasarkan Keputusan Menteri Pekerjaan Umum dan Perumahan Rakyat No. 248/KPTS/M/2015

Sumber : Dinas Pekerjaan Umum dan Penataan Ruang Kota Dumai dalam Aplikasi SIDATIN Kota Dumai

Tabel 4.2.2 Data Kondisi Jalan per Kecamatan Kota Dumai Tahun 2022

Kecamatan	Panjang Ruas Jalan (Km)	Panjang Ruas Jalan (Km) Tiap Kondisi			
		Baik	Sedang	Rusak Ringan	Rusak Berat
Bukit Kapur	171.67	66.87	42.74	20.32	41.75
Dumai Barat	180.58	99.57	24.99	9.16	46.86
Dumai Kota	61.26	52.55	5.71	2.92	0.08
Dumai Selatan	132.42	102.01	11.24	8.06	11.12
Dumai Timur	142.32	107.42	19.49	9.44	5.96
Medang Kampai	291.86	56.20	12.54	40.64	182.48
Sungai Sembilan	218.14	46.23	28.33	81.73	61.85
Jumlah	1198,24	530,85	145,04	172,27	350,09

Sumber : Dinas Pekerjaan Umum dan Penataan Ruang Kota Dumai dalam Aplikasi SIDATIN Kota Dumai

Tabel 4.2.3 Panjang Jalan Menurut Kondisi Jalan di Kota Dumai Tahun 2020-2022

Kondisi Jalan	Satuan	2020	2021	2022
Baik	Km	464,04	627,48	530,85
Sedang	Km	177,20	242,48	145,04
Rusak	Km	14,59	176,18	172,27
Rusak Berat	Km	542,41	152,09	350,09
Jumlah	Km	1198,24	1198,23	1198,24

Sumber : Dinas Pekerjaan Umum Dan Penataan Ruang Kota Dumai dalam Aplikasi SIDATIN Kota Dumai

Tabel 4.2.4 Panjang Jalan Menurut Jenis Permukaan Jalan Kota Dumai (km) Tahun 2021-2022

Jenis Permukaan Jalan	2021	2022
Aspal	83,59	87,49
Beton	613,66	536,78
Kerikil	50,61	103,47
Tanah	450,37	470,50
Jumlah	1198,23	1198,24

Sumber : Dinas Pekerjaan Umum Dan Penataan Ruang Kota Dumai dalam Aplikasi SIDATIN Kota Dumai

Tabel 4.2.5 Daftar Inventaris Alat - Alat Berat Pada Bidang Bina Konstruksi dan Peralatan Tahun 2022

No	Nama / Jenis Alat	Merk	Type	Kapasitas	Tahun	Kondisi Alat
1	Motor Grader	Case	Case 845	20 ton	2001	Baik
2	Buldozer	Caterpillar	Cat D5-LGP	12 ton	2006	Baik
3	Backhoe loader	Case	Case 580 SR	8850 kg	2007	Baik
4	Tandem Roller	Sakai	SW 800	8 ton	2007	Baik
5	Baby Roller	Sakai	SW 500	2,5 ton	2007	Baik
6	Excavator	Hyundai	220 LC - 9 SH	22 ton	2012	Baik
7	Vibrating Roller	Sakai	SV 515 D	12 ton	2013	Baik
8	Excavator	Kobelco	Super X SK 130 HD	15 ton	2013	Baik
9	Excavator Long Arm	Hyundai	220 LC-9 SH	24 ton	2013	Baik
10	Truck Trailler	Hino	500-FL 260 TI	-	2013	Baik
11	Motor Grader	Komatsu	Komatsu GD 511 A	11 ton	2014	Baik
12	Backhoe Loader	JCB	JCB 3 D X Super	7,8 ton	2014	Baik
13	Mini Excavator	JCB	51 R-1	5,4 ton	2021	Baik
14	Excavator Amphibi	Komatsu	AM140	130 ton	2021	Baik
15	Mini Excavator	Tigon	TE 10 HD	1 ton	2022	Baik
16	Excavator Amphibi	Indonesia	02-8 HXL	8 ton	2022	Baik

Keterangan :

- | | | | |
|---------------------|----------|-------------------|----------|
| 1. Motor Grader | : 2 unit | 5. Tandem Roller | : 1 unit |
| 2. Backhoe Loader | : 2 unit | 6. Baby Roller | : 1 unit |
| 3. Buldozer | : 1 unit | 7. Excavator | : 7 unit |
| 4. Vibrating Roller | : 1 unit | 8. Truck Trailler | : 1 unit |

Sumber : Dinas Pekerjaan Umum Dan Penataan Ruang Kota Dumai dalam Aplikasi SIDATIN Kota Dumai

4.3 Pariwisata

Tabel 4.3.1 Jumlah Hotel dan Akomodasi Lainnya Menurut Klasifikasi di Kota Dumai, 2020-2022

Tahun	Hotel				Akomodasi Lainnya
	Bintang 1	Bintang 2	Bintang 3	Bintang 4	
2020	1	3	3	2	28
2021	1	3	3	2	31
2022	1	3	3	2	31

Sumber : Badan Pusat Statistik Kota Dumai Melalui Survei Perusahaan, Kota Dumai dalam Angka 2023

Tabel 4.3.2 Banyaknya Kamar dan Tempat Tidur Hotel Menurut Statusnya di Kota Dumai Tahun 2022

Kecamatan	Hotel Berbintang		Hotel NonBintang	
	Kamar	Tempat Tidur	Kamar	Tempat Tidur
Bukit Kapur	NA	NA	NA	NA
Medang Kampai	NA	NA	NA	NA
Sungai Sembilan	NA	NA	NA	NA
Dumai Barat	NA	NA	NA	NA
Dumai Selatan	NA	NA	NA	NA
Dumai Timur	NA	NA	NA	NA
Dumai Kota	NA	NA	NA	NA
Dumai	747	1042	760	1128

Sumber : Badan Pusat Statistik Kota Dumai, Kota Dumai dalam Angka 2023

Tabel 4.3.3 Banyaknya Kedatangan dan Keberangkatan Warga negara Asing Melalui Kantor Imigrasi Dumai Bulanan Tahun 2022

Bulan	Kedatangan	Keberangkatan
Januari	-	-
Februari	-	-
Maret	-	-
April	-	-
Mei	1095	849
Juni	1986	1901
Juli	3171	2883
Agustus	1460	1586
September	1608	1786
Oktober	1223	1420
November	738	852
Desember	1822	1612
Dumai	13103	12889

Sumber : Badan Pusat Statistik Kota Dumai melalui kompilasi data Transportasi, Kota Dumai dalam Angka 2023

Tabel 4.3.4 Daftar Lokasi Pariwisata Menurut Kecamatan di Kota Dumai Tahun 2022

	Jenis	Lokasi	Jarak (Km)
A	WISATA ALAM		
1.	Pantai Puak Teluk Makmur	Jl. Lintas Dumai Sei-Pakning (Kel. Teluk Makmur)	± 10KM
2.	Pantai Purnama	Jl. Cut Nyak Dien-Purnama	± 7KM
3.	Pantai Kapten Erwin	Jl. Lintas Dumai Sei-Pakning (Kel. Teluk Makmur)	± 10KM
4.	Pantai Bahar	Jl. Lintas Dumai Sei-Pakning (Kel. Teluk Makmur)	± 10KM
5.	Pantai Panorama	Jl. Lintas Dumai Sei-Pakning (Kel. Teluk Makmur)	± 11KM
6.	Pantai Koneng	Jl. Lintas Dumai Sei-Pakning (Kel. Pelintung)	± 12KM
7.	Pantai Bahtera	Jl. Lintas Dumai Sei-Pakning (Kel. Pelintung)	± 11KM
8.	Pantai Legenda	Jl. Lintas Dumai Sei-Pakning (Kel. Pelintung)	± 11KM

Jenis		Lokasi	Jarak (Km)
9.	Pantai Pohon Binjai	Jl. Lintas Dumai Sei-Pakning (Kel. Pelintung)	± 11KM
10	Pantai Wan Mas	Jl. Lintas Dumai Sei-Pakning (Kel. Pelintung)	± 12KM
11.	Pantai Salam Lestari	Jl. Lintas Dumai Sei-Pakning (Kel. Pelintung)	± 13KM
12.	Kuala Sungai Dumai	Jl. Syekh Umar	± 2 KM
13.	Pesona Bukit Seludung	Jl. Lintas Dumai Sei-Pakning (Kel. Teluk Makmur)	± 10KM
14.	Wisata Bandar Bakau	Jl. Nelayan Dumai	± 5 KM
15.	Kampung Teratai	Jl. Soekarno Hatta (Jl. Lintas Dumai-Duri)	± 10KM
16.	Rumah Pohon	Jl. Soekarno Hatta (Jl. Lintas Dumai-Duri)	± 10KM
17.	Kampung Lamo Pulau Bungkok	Jl. Lintas Dumai-Sei Pakning (Kel. Pelintung)	± 12KM
18.	Kampung Wisata Pesisir	Jl. Cenderawasih (Kel. Laksamana)	± 3 KM
19.	Taman Putri Zara	Jl. Lintas Dumai Sei-Pakning (Kel. Teluk Makmur)	± 10KM
20.	Taman Wisata Bukit Gelanggang	Jl. HR Soebrantas	± 300M
21.	Penakaran Harimau Senepis	Kel. Basilam Baru Kec. Sungai Sembilan	± 25KM
B	WISATA SEJARAH		
1.	Makan Pawang Lion	Jl. Lintas Dumai Sei-Pakning (Kel. Pelintung)	± 20KM
2.	Perigi Tuk Kurus	Komplek Pertamina Bukit Datuk	± 5KM
3.	Batu Telapak Harimau Sakti	Jl. Lintas Dumai Sei-Pakning (Kel. Pelintung)	± 15KM
4.	Keramat Cengal Sakti	Jl. Teduh (Pangkalan Sesai)	± 4KM
5.	Makan Tuk Kedondong	Komplek Patra Dock	± 5KM
6.	Makam Tuk Syeck Umar	Jl. Syech Umar	± 2KM

7.	Pesan ggarahan Putri Tujuh	Jl. Putri Tujuh (Kilang Pertamina)	± 2KM
C.	WISATA AGAMA		
1.	Dumai Islamic Center (DIC)	Jl. HR Soebrantas	Dalam Tahap Proses Pembangunan
2.	Klenteng Hoch Liong Kiong	Jl. Ratu Sima-Kelakap Tujuh	± 6KM
3.	Masjid Raya Al Manan	Jl. Soekarno Hatta (Jl. Lintas Dumai-Duri)	± 15KM
4.	Pura	Jl. Soekarno Hatta (Jl. Lintas Dumai-Duri)	± 15KM
5.	Masjid Terapung Pantai Puak Teluk Makmur	Jl. Lintas Dumai-Sei. Pakning (Kel. Teluk Makmur)	Dalam Tahap Proses Pembangunan
D.	WISATA OLAHRAGA		
1.	Lapangan Golf PTGC	Jl. Bukit Datuk (Komplek Pertamina RU II Dumai)	± 3KM
2.	Kolam Renang Bukit Datuk	Jl. Bukit Datuk (Komplek Pertamina RU II Dumai)	± 3KM
3.	Kolam Pancing Patra	Jl. Bukit Datuk (Komplek Pertamina RU II Dumai)	± 3KM
E.	WISATA KULINER		
1.	DEKRANASDA Kota Dumai (Bolu Kemojo, Dodol, Keripik, dll)	Jl. Jend Sudirman No.55 (Samping Ramayana Plaza)	± 1KM
2.	Wisata Kuliner Ombak (Menyediakan Berbagai Jenis Kuliner)	Jl. Sultan Hasanuddin/Jl. Ombak	± 2KM
3.	Oleh-Oleh Khas Dumai (Kerupuk Cabe)	Jl. Pulau Mampu (Dekat Pasar P.Payung)	± 2KM
4.	Dendeng Pucuk Ubi Fatmawati	Jl. Jeruk Jayamukti	± 5KM
5.	Restoran Dan Rumah Makan	Jl. Tenaga-Sultan Syarif Kasim	± 5KM

F.	WISATA BELANJA		
1.	Ramayana Plaza	Jl. Jend Sudirman	± 1KM
2.	Citimall	Jl. Raya Bukit Datuk	± 2KM
3.	Pasar Bunda Sri Mersing/Pasar Pulau Payung	Jl. Diponegoro	± 2KM
4.	Pasar Senggol	Jl. Jend Sudirman	± 2KM
5.	Pasar Lepin	Jl. Jend Sudirman	± 1KM

Sumber : Dinas Kepemudaan, Olahraga dan Pariwisata Kota Dumai

Tabel 4.3.5 Jumlah Kedatangan Warga Asing per Asal Regional di Kota Dumai Tahun 2022

Bulan	Asean		Asia (Tanpa Asean)		Timur Tengah		Eropa		Amerika		Osenia		Afrika	
	VISA	Tanpa VISA	VISA	Tanpa VISA	VISA	Tanpa VISA	VISA	Tanpa VISA	VISA	Tanpa VISA	VISA	Tanpa VISA	VISA	Tanpa VISA
Januari	-	-	-	-	-	-	-	-	-	-	-	-	-	-
Februari	-	-	-	-	-	-	-	-	-	-	-	-	-	-
Maret	-	-	-	-	-	-	-	-	-	-	-	-	-	-
April	-	-	-	-	-	-	-	-	-	-	-	-	-	-
Mei	7	1081	-	1	-	-	-	5	-	1	-	-	-	-
Juni	7	1947	-	-	-	1	-	23	-	7	1	-	-	-
Juli	8	3121	-	2	-	-	-	31	-	6	-	2	-	1
Agustus	2	1415	1	5	-	-	-	28	-	2	-	6	-	1
September	7	1562	1	11	-	2	-	15	-	3	-	1	-	6
Oktober	2	1187	-	6	-	1	-	26	-	-	-	-	-	1
November	2	714	-	1	-	-	-	17	-	3	-	-	-	1
Desember	7	1755	-	38	-	1	-	16	-	1	-	4	-	-

Sumber : Badan Pusat Statistik Kota Dumai, Kota Dumai dalam Angka 2023

4.4 POS, Telekomunikasi dan Informatika

Tabel 4.4.1 Jumlah Kantor Pos Pembantu Menurut Kecamatan Kota Dumai Tahun 2020-2022

Kecamatan	Tahun		
	2020	2021	2022
Bukit Kapur	1	1	1
Medang Kampai	-	-	-
Sungai Sembilan	-	-	-
Dumai Barat	-	-	-
Dumai Selatan	-	-	-
Dumai Timur	1	1	-
Dumai Kota	-	-	-
Jumlah	2	2	1

Sumber : Badan Pusat Statistik Kota Dumai, Kota Dumai Dalam Angka 2023

Tabel 4.4.2 Lalu Lintas Surat yang Diterima dan Dikirimkan Melalui Kantor Pos Bulanan Tahun 2022

Bulan	Surat dan Paket Dikirim			Surat dan Paket Diterima
	Surat Kilat Khusus	Paket Pos Biasa	Paket Pos Kilat Khusus	
Januari	220	260	8564	2238
Februari	132	181	7801	625
Maret	187	2910	14242	569
April	168	220	12619	527
Mei	69	181	6182	516
Juni	46	262	14738	409
Juli	13	262	13106	468
Agustus	21	2028	11332	608
September	14	239	9205	660
Oktober	21	244	6228	685
November	27	294	6152	657
Desember	24	315	7643	876
Jumlah	942	7396	117812	8737

Sumber : Badan Pusat Statistik Kota Dumai, Kota Dumai dalam Angka 2023

Tabel 4.4.3 Jumlah Pengiriman Dari dan Keluar Negeri (EMS) yang Diterima dan Dikirim Melalui Kantor Pos Kota Dumai Tahun 2022

Bulan	Pengiriman Dari dan Keluar Negeri (EMS)	
	Dikirim	Diterima
Januari	22	296
Februari	26	302
Maret	20	324
April	18	316
Mei	23	284
Juni	25	289
Juli	24	321
Agustus	19	309
September	23	281
Oktober	20	288
November	19	319
Desember	23	327
Jumlah	262	3656

Sumber : Badan Pusat Statistik Kota Dumai, Kota Dumai dalam Angka 2023

Tabel 4.4.4 Daftar Nama Kelompok Informasi Masyarakat Kota Dumai Tahun 2022

No	Nama KIM	Jenis Usaha	Alamat	Ket
1	Keripik Assyfa	Keripik Tempe	Jl. Makmur Gg. Melati Jaya Mukti	Aktif
2	The Gaharu Albey	Teh Gaharu	Jl. Makmur Jaya Mukti	Aktif
3	Meynis	Tas Tali Kur & Rajut	Jl. Sibayak Jaya Mukti	Aktif
4	Tahu Surau	Tahu	Jl. Pendowo Gg. Surau Bukit Batrem	Aktif
5	Mataram Wek-wek	Peternakan Unggas	Jl. Bukit Kayu Kapur	Aktif
6	Jual Beli Pupuk	Petani/Pekebun	RT 03 Gurun Panjang	Aktif
7	Mega Bersama	Alat Tulis Kantor	Jl. Utama RT 03 Gurun Panjang	Aktif
8	Karion Tani	Perkebunan	Jl. Utama RT 04 Gurun Panjang	Aktif
9	Makmur Jaya	Peternakan Sapi	RT 09 Gurun Panjang	Aktif

No	Nama KIM	Jenis Usaha	Alamat	Ket
10	Rawang Makmur	Peternakan Sapi	Jl. Utama RT 09	Aktif
11	Subur Jaya	Perkebunan	Jl. Lancang Kuning RT 02	Aktif
12	Maju Jaya	Peternakan Sapi	Jl. Utama RT 08	Aktif
13	Cahaya Laksamana	Catering Makanan	Dumai	Aktif

Sumber : Dinas Komunikasi, Informatika Statistik dan Persandian Kota Dumai

Tabel 4.4.5 Jumlah Menara Telekomunikasi di Kota Dumai Tahun 2022

No	Nama Provider	Alamat	Jumlah Menara
1	PT. Epid Menara Assetco	Gedung TCC Batavia Tower One Lantai 16 Jl. KH. Mas Mansyur Kav. 126 Jakarta Pusat 10220	2
2	PT. Protelindo	Menara BCA 55th Floor, Jl. M.H. Thamrin No. 1, Jakarta 10310	36
3	PT. Daya Mitra Telekomunikasi	Jl. Jend. Sudirman No. 199 Gedung Graha Merah Putih Lt.7 Pekanbaru	49
4	Tower Bersama Group	Jl. Jend. Sudirman - Komplek Sudirman Point Blok B8-10 Pekanbaru	38
5	PT. Era Tower	Jl. Soekarno Hatta - Perkantoran Anggrek Mas Blok D-19 Pekanbaru	9
6	PT. Telkomsel	Jl. Jend. Sudirman, Sumahilang, Kec. Pekanbaru Kota, 28156	40
7	PT. Hutchison 3 Indonesia	Jl. Sumatera No. 09 Pekanbaru	1
8	PT. Komet Infra Nusantara	Menara BCA 55th Floor, Jl. M.H. Thamrin No. 1, Jakarta 10310	5
9	PT. Centratama Menara Indonesia	Gedung Tcc Batavia Tower One Lantai 16 Jl. Kh. Mas Mansyur Kav.126 Jakarta Pusat 10220	14
10	PT. Solusi Tunas Pratama	Perkantoran Permata Senayan Blok C1, Jl. Tentara Pelajar Grogol Utara. Jakarta 12210	14
11	PT. Inti Bangun Sejahtera	Gedung Smartfreen Pekanbaru Jl. Jend. Sudirman No. 444 Pekanbaru	3
12	PT. XL Axiata	Jl. H.R Rasuna Said X5 Kav. 11-12 Kuningan Timur, Setia Budi, Jakarta Selatan-12950	2
13	PT. Pertamina RU II Dumai	Jl. Cendana I Perumahan Pertamina Ru II Bukit Datuk	1
Total			214

Sumber : Dinas Komunikasi dan Informatika Statistik dan Persandian Kota Dumai

Tabel 4.4.6 Daftar Website yang Dikelola Pemerintah Kota Dumai Tahun 2022

No	Nama Website	Pelaksana	URL	Status
1.	Website Pemda	Diskominfotiksan Kota Dumai	https://web.dumaikota.go.id/	Aktif
2.	Website KIM	Diskominfotiksan Kota Dumai	https://kim.dumaikota.go.id/	Aktif
3.	Website PPID	Diskominfotiksan Kota Dumai	https://ppid.dumaikota.go.id/	Aktif
4.	Website Dinas Komunikasi, Informatika, Statistik dan Persandian Kota Dumai	Diskominfotiksan Kota Dumai	https://diskominfo.dumaikota.go.id/	Aktif
5.	Website Kecamatan Dumai Timur	Kec. Dumai Timur	https://kec-dumaitimur.dumaikota.go.id/	Aktif
6.	Website Dinas Pengendalian Penduduk dan Keluarga Berencana Kota Dumai	DPPKB Kota Dumai	https://dppkb.dumaikota.go.id/	Aktif
7.	Website Dewan Perwakilan Rakyat Daerah Kota Dumai	Sekretariat DPRD Kota Dumai	https://dprd.dumaikota.go.id/	Aktif
8.	Website Kecamatan Sungai Sembilan Kota Dumai	Kec. Sungai Sembilan	https://kec-sungaisembilan.dumaikota.go.id/	Aktif
9.	Website Kecamatan Dumai Kota Kota Dumai	Kec. Dumai Kota	https://kec-dumaikota.dumaikota.go.id/	Aktif
10.	Website Dinas Perikanan Kota Dumai	Diskan Kota Dumai	https://diskan.dumaikota.go.id/	Aktif
11.	Website Inspektorat Daerah Kota Dumai	Inspektorat Daerah Kota Dumai	https://inspektorat.dumaikota.go.id/	Aktif
12.	Website Dinas Tenaga Kerja Kota Dumai	Disnaker Kota Dumai	https://disnaker.dumaikota.go.id/	Aktif
13.	Website Dinas Kependudukan dan Pencatatan Sipil Kota Dumai	Disdukcapil Kota Dumai	https://disdukcapil.dumaikota.go.id/	Aktif
14.	Website Dinas Pekerjaan Umum dan Penataan Ruang Kota Dumai	DPUPR Kota Dumai	https://pupr.dumaikota.go.id/	Aktif
15.	Website Satuan Polisi Pamong Praja Kota Dumai	Satpol PP Kota Dumai	https://satpolpp.dumaikota.go.id/	Aktif
16.	Website Kecamatan Dumai Barat Kota Dumai	Kec. Dumai Barat	https://kec-dumaibarat.dumaikota.go.id/	Aktif
17.	Website TP PKK Kota Dumai	TP PK K Kota Dumai	https://pkk.dumaikota.go.id/	Aktif

18.	Website Dinas Pemberdayaan Perempuan dan Perlindungan Anak Kota Dumai	DPPPA Kota Dumai	https://dpppa.dumaikota.go.id/	Aktif
19.	Website Dinas Perpustakaan dan Kearsipan Kota Dumai	Dispersip Kota Dumai	https://dispersip.dumaikota.go.id/	Aktif
20.	Website Kecamatan Medang Kampai Kota Dumai	Kec. Medang Kampai	https://kec-medangkampai.dumaikota.go.id/	Aktif
21.	Website Badan Pendapatan Daerah Kota Dumai	Bapenda Kota Dumai	https://bapenda.dumaikota.go.id/	Aktif
22.	Website Dinas Perdagangan Kota Dumai	Disdag Kota Dumai	https://disdag.dumaikota.go.id/	Aktif
23.	Website Badan Penanggulangan Bencana Daerah Kota Dumai	BPBD Kota Dumai	https://bpbd.dumaikota.go.id/	Aktif
24.	Website Puskesmas Dumai Kota Dumai	Puskesmas Dumai Kota	https://puskesmas-dumaikota.dumaikota.go.id/	Aktif
25.	Website Puskesmas Bumi Ayu Kota Dumai	Puskesmas Bumi Ayu Kota Dumai	https://puskesmas-bumiayu.dumaikota.go.id/	Aktif
26.	Website Kepolisian Resor Dumai	Polres Dumai	https://polres.dumaikota.go.id/	Aktif
27.	Bagian Operasional-Satuan Kerja Polres Dumai	Polres Dumai	https://polres.dumaikota.go.id/satker/bag-ops	Aktif
28.	Bagian Perencanaan-Satuan Kerja Polres Dumai	Polres Dumai	https://polres.dumaikota.go.id/satker/bag-ren	Aktif
29.	Bagian SDM-Satuan Kerja Polres Dumai	Polres Dumai	https://polres.dumaikota.go.id/satker/bag-sdm	Aktif
30.	Bagian Logistik-Satuan Kerja Polres Dumai	Polres Dumai	https://polres.dumaikota.go.id/satker/bag-log	Aktif
31.	Satuan Reserse dan Kriminal-Satuan Kerja Polres Dumai	Polres Dumai	https://polres.dumaikota.go.id/satker/sat-reskrim	Aktif
32.	Satuan Lalu Lintas (Satlantas)-Satuan Kerja Polres Dumai	Polres Dumai	https://polres.dumaikota.go.id/satker/sat-lantas	Aktif
33.	Satuan Kepolisian Perairan (Satpolair)-Satuan Kerja Polres Dumai	Polres Dumai	https://polres.dumaikota.go.id/satker/sat-polair	Aktif
34.	Satuan Samapha Bhayangkara (Satsabhara)-Satuan Kerja Polres Dumai	Polres Dumai	https://polres.dumaikota.go.id/satker/sat-sabhara	Aktif
35.	Satuan Intelijen dan Keamanan (Satintelkam)-Satuan Kerja Polres Dumai	Polres Dumai	https://polres.dumaikota.go.id/satker/sat-intelkam	Aktif
36.	Satuan Reserse Narkoba (Satresnarkoba))-Satuan Kerja Polres Dumai	Polres Dumai	https://polres.dumaikota.go.id/satker/sat-resnarkoba	Aktif

37.	Satuan Pembinaan Masyarakat (Satbinmas)-Satuan Kerja Polres Dumai	Polres Dumai	https://polres.dumaikota.go.id/satker/sat-binmas	Aktif
38.	Satuan Perawatan Tahanan dan Barang Bukti (Sat Tahti)-Satuan Kerja Polres Dumai	Polres Dumai	https://polres.dumaikota.go.id/satker/sat-tahti	Aktif
39.	SIE Propam-Satuan Kerja Polres Dumai	Polres Dumai	https://polres.dumaikota.go.id/satker/sie-propam	Aktif
40.	SIE SPKT-Satuan Kerja Polres Dumai	Polres Dumai	https://polres.dumaikota.go.id/satker/sie-spkt	Aktif
41.	SIE KEU-Satuan Kerja Polres Dumai	Polres Dumai	https://polres.dumaikota.go.id/satker/sie-keu	Aktif
42.	SIE Dokes-Satuan Kerja Polres Dumai	Polres Dumai	https://polres.dumaikota.go.id/satker/sie-dokes	Aktif
43.	SIWAS-Satuan Kerja Polres Dumai	Polres Dumai	https://polres.dumaikota.go.id/satker/sie-was	Aktif
44.	SIUM-Satuan Kerja Polres Dumai	Polres Dumai	https://polres.dumaikota.go.id/satker/sie-um	Aktif
45.	SIKUM-Satuan Kerja Polres Dumai	Polres Dumai	https://polres.dumaikota.go.id/satker/sie-kum	Aktif
46.	SITIPOL-Satuan Kerja Polres Dumai	Polres Dumai	https://polres.dumaikota.go.id/satker/sie-tipol	Aktif
47.	Website Dinas Lingkungan Hidup Kota Dumai	DLH Kota Dumai	https://dlh.dumaikota.go.id/	Aktif
48.	Website Badan Perencanaan Pembangunan Daerah, Penelitian dan Pengembangan Kota Dumai	Bappedalitbang Kota Dumai	https://dlh.dumaikota.go.id/	Aktif

Sumber : Dinas Komunikasi dan Informatika Statistik dan Persandian Kota Dumai

Tabel 4.4.7 Daftar Aplikasi yang Dikelola Pemerintah Kota Dumai Tahun 2022

No	Nama Aplikasi	Pelaksana	URL	Status
1.	Portal Pemerintah Daerah Kota Dumai	Diskominfoitksan Kota Dumai	https://dumaikota.go.id/	Aktif
2.	Aplikasi Lapor Wak	Diskominfoitksan Kota Dumai	Aplikasi Mobile (Playstote)	Migrasi
3.	Aplikasi Suara (Quick Count Pemilu) Kota Dumai	Diskominfoitksan Kota Dumai	https://suara.dumaikota.go.id/	Vacum
4.	Aplikasi E-Office	Diskominfoitksan Kota Dumai	https://e-office.dumaikota.go.id/	Aktif
5.	Aplikasi JDIH (Jaringan Dokumentasi dan Informasi Hukum) DPRD Kota Dumai	Sekretariat DPRD Kota Dumai	https://jdih-dprd.dumaikota.go.id/	Aktif
6.	Aplikasi SKP (E-Kinerja)	BKPSDM Kota Dumai	https://skp.dumaikota.go.id/	Aktif
7.	Aplikasi WBS (Whistle Blowing System)	Inspektorat Daerah Kota Dumai	https://wbs.dumaikota.go.id/	Aktif
8.	Aplikasi Open Data	Diskominfoitksan Kota Dumai	https://opendata.dumaikota.go.id/	Aktif
9.	Aplikasi Presensi Elektronik	Diskominfoitksan Kota Dumai	https://absensi.dumaikota.go.id/	Aktif
10.	Aplikasi E-Office Pemerintah Kota Dumai Versi Android	Diskominfoitksan Kota Dumai	https://play.google.com/store/apps/details?id=eoffice.dumai.mobile	Aktif
11.	Aplikasi Sidatin (Sistem Data dan Informasi)	Diskominfoitksan Kota Dumai	https://sidatin.dumaikota.go.id/	Aktif
12.	Aplikasi Simolek (Sistem Informasi Metrologi Legal Kota Dumai)	Dinas Perdagangan Kota Dumai	https://simolek.dumaikota.go.id/	Aktif
13.	Aplikasi Banmus (Badan Musyawarah) DPRD Kota Dumai	Sekretariat DPRD Kota Dumai	https://dprd.dumaikota.go.id/banmus	Aktif
14.	Aplikasi Buku Tamu	Sekretariat DPRD Kota Dumai	https://dprd.dumaikota.go.id/buku-tamu/	Aktif
15.	Admin Aplikasi WBS (Whistle Blowing System)-Pengembangan	Inspektorat Kota Dumai	https://wbs.dumaikota.go.id/	Aktif
16.	Sitanjakmas (Sistem Informasi Pendataan Kesejahteraan Masyarakat)	Dinas Sosial dan Pemberdayaan Masyarakat Kota Dumai	https://sitanjakmas.dumaikota.go.id/	Aktif

Sumber : Dinas Komunikasi dan Informatika Statistik dan Persandian Kota Dumai

4.5 Perhubungan dan Transportasi

Tabel 4.5.1 Lokasi Terminal di Kota Dumai Tahun 2022

Nama Terminal	Jumlah	Pengelola	Kondisi
Terminal Type A	1 terminal	Kemenuhub	Baik
Terminal Penumpang Pelabuhan	1 terminal	PT. Pelindo	Baik
Terminal Penumpang Domestik Bandar Sri Junjungan	1 terminal	Pemrov Riau	Kurang Baik
Pelabuhan Roro Bandar Dri Junjungan	1 pelabuhan roro	Pemrov Riau	Baik
Bandar Udara Pinang Kampai	1 bandar udara	Pelita	Baik

Sumber : Dinas Perhubungan Kota Dumai dalam Aplikasi SIDATIN Kota Dumai

Tabel 4.5.2 Data Transportasi di Kota Dumai Tahun 2020-2022

Jenis Transportasi	2020	2021	2022
Transportasi Udara	1158	404	445
Transportasi Laut	143	183	1840
Transportasi Darat	10530	11500	12680

Sumber : Dinas Perhubungan Kota Dumai dalam Aplikasi SIDATIN Kota Dumai

Tabel 4.5.3 Jumlah Kendaraan Bermotor yang Terdaftar Menurut Jenisnya di Kota Dumai Tahun 2020-2022

Jenis Kendaraan	Tahun		
	2020	2021	2022
Mobil Penumpang	14796	14768	17405
Truk	6343	6366	6636
Bus	98	101	137
Sepeda Motor	58836	59293	61235
Jumlah	80073	80528	85413

Sumber : Badan Pusat Statistik Kota Dumai, Kota Dumai dalam Angka 2023

Tabel 4.5.4 Data Traffic Light di Kota Dumai Tahun 2022

No	Alamat	Kondisi	Jumlah
1.	Jl. Simp. Perwira	Baik	3 unit
2.	Jl. Simp. Arifin Ahmad	Baik	3 unit
3.	Jl. Simp. Bundaran Lama	Baik	3 unit
4.	Jl. HR. Soebrantas	Baik	3 unit
5.	Jl. Jend. Sudirman Depan Polres	Baik	4 unit
6.	Jl. Sultan Syarif Kasim Depan Bank Riau	Baik	4 unit
7.	Jl. Cempedak	Baik	3 Unit
8.	Jl. Simp. Dock	Rusak	3 Unit
9.	Jl. Simp. Tegalega	Baik	4 Unit
10.	Jl. Jend. Sudirman Simpang Bumi Ayu	Baik	3 Unit

Sumber : Dinas Perhubungan Kota Dumai dalam Aplikasi SIDATIN Kota Dumai

Tabel 4.5.5 Data Jumlah Kepemilikan KIR Angkutan Umum di Kota Dumai Tahun 2020-2022

Jenis Kendaraan	Tahun		
	2020	2021	2022
AJDP	11	54	32
Sedan/Taksi	1	3	-
Oplet	0	4	2
Rental	12	47	2
Bajaj/Becak Motor	0	0	-
Oto Bis	35	69	18
Mini Bis	36	120	70

Sumber : Dinas Perhubungan Kota Dumai dalam Aplikasi SIDATIN Kota Dumai

Tabel 4.5.6 Daftar Zona Selamat Sekolah di Kota Dumai Tahun 2022

No	Uraian
1.	ZOSS di Jalan Mampu Jaya 9 SDN 005 Lubuk Gaung
2.	ZOSS SDN 004 Mundam
3.	ZOSS Di Jalan Sultan Syarif Kasim (SDN Binsus)

Sumber : Dinas Perhubungan Kota Dumai dalam Aplikasi SIDATIN Kota Dumai

Tabel 4.5.7 Perkembangan Jumlah Pemasangan Rambu-Rambu di Kota Dumai Tahun 2020-2022

No	Uraian	2020	2021	2022
1.	Pemasangan rambu-rambu jalan	340	1422	266
2.	Persentase Pertumbuhan Pemasangan Rambu-rambu	286	339	-21

Sumber : Dinas Perhubungan Kota Dumai dalam Aplikasi SIDATIN Kota Dumai

Tabel 4.5.8 Perkembangan Penyediaan PJU Kota Dumai Tahun 2020-2022

Indikator	2020	2021	2021
Ruas Jalan dengan Sarana Penerangan Jalan Umum	435 Ruas Jalan	445 Ruas Jalan	445 Ruas Jalan
Jumlah PJU Terbangun	23 Lokasi	10 Lokasi	35 Lokasi

Sumber : Dinas Perhubungan Kota Dumai dalam Aplikasi SIDATIN Kota Dumai

Tabel 4.5.9 Banyaknya Barang dan Penumpang Luar Negeri Melalui Pelabuhan Dumai Tahun 2022

BULAN	Barang (Ton)		Penumpang (Orang)	
	Muat	Bongkar	Berangkat	Datang
Januari	257 893	18 113	-	-
Februari	382 687	55 539	-	-
Maret	337 519	53 151	-	-
April	296 568	39 802	-	-
Mei	148 205	87 604	6 764	4 257
Juni	299 220	70 756	15 222	7 947
Juli	432 932	52 375	17 760	12 057
Agustus	737 367	21 867	20 935	9 727
September	438 004	28 379	20 574	10 865
Oktober	641 643	8 610	19 684	10 302
November	526 118	57 641	17 116	9 220
Desember	591 191	25 161	21 404	11 027
Jumlah/Total	573	1506	139 459	75 402

Sumber : Badan Pusat Statistik Kota Dumai, Kota Dumai dalam Angka 2023

Tabel 4.5.10 Jumlah Pesawat dan Penumpang Yang Datang dan Berangkat Melalui Bandar Udara Pinang Tahun 2022

BULAN	PESAWAT (Unit)		Penumpang (Orang)	
	Datang	Berangkat	Datang	Berangkat
Januari	4	4	93	69
Februari	6	6	51	58
Maret	5	5	-	7
April	6	6	-	-
Mei	5	5	-	-
Juni	8	8	1	7
Juli	18	18	-	-
Agustus	14	15	-	11
September	9	8	29	32
Oktober	10	10	26	26
November	2	2	27	27
Desember	1	1	3	-
Jumlah/Total	88	88	230	237

Sumber : Badan Pusat Statistik Kota Dumai, Kota Dumai dalam Angka 2023

Tabel 4.5.11 Jumlah Barang dan Bagasi Yang Dibongkar dan Dimuat Melalui Bandar Udara Pinang Kampai (Kg) Tahun 2022


BULAN	Barang (Kg)		Bagasi (Kg)	
	Muat	Bongkar	Muat	Bongkar
Januari	-	-	1242	966
Februari	-	724	889	859
Maret	-	-	-	-
April	-	-	-	-
Mei	-	-	-	-
Juni	-	-	-	-
Juli	-	-	-	-
Agustus	-	-	-	-
September	-	-	66	-
Oktober	-	-	-	-
November	-	-	-	-
Desember	-	-	-	-
Jumlah/Total	-	724	2207	1825

Sumber : Badan Pusat Statistik Kota Duma, Kota Dumai dalam Angka 2023

BAB 5

EKONOMI DAN KEUANGAN DAERAH

INDUSTRI,
PERDAGANGAN,
PDRB,
EKSPOR IMPOR,
APDB,
PERBANKAN
DAN KOPERASI



Nilai Ekspor dan Impor Melalui Kota Dumai Tahun 2022 (Milliar USD)



Nilai Ekspor Dumai pada Tahun 2022 sebesar USD 17.142,58

Nilai Impor Dumai pada Tahun 2022 sebesar USD 1.070.,71

Produksi Domestik Regional Bruto (PDRB) Kota Dumai Tahun 2022 (Milliar Rupiah)

Anggaran Pendapatan

Jumlah Pendapatan Daerah

Rp1.392.335.943.486,00

Terdiri dari Pendapatan Asli Daerah (PAD) Rp452.558.659.245,00 dan Pendapatan Transfer Rp939.777.284.241,00

Realisasi Pendapatan Daerah

Rp1.329.666.042.817,00

Terdiri dari Pendapatan Asli Daerah (PAD) Rp463.982.146.810,00 dan Pendapatan Transfer Rp865.683.896.007,00



Anggaran Belanja

Jumlah Belanja Daerah


Rp1.639.213.506.052,00

Terdiri dari Belanja Operasi Rp1.332.589.032.114,00 ; Belanja Modal Rp306.331.988.807,00 ; dan Belanja Tidak Terduga Rp292.485.131,00

Realisasi Pendapatan Daerah

Rp1.329.666.042.817,00

Terdiri dari Belanja Operasi Rp1.223.149.892.170,00 ; Belanja Modal Rp257.005.731.337,00 ; dan Belanja Tidak Terduga Rp260.289.017,00



**UMKM
2264**



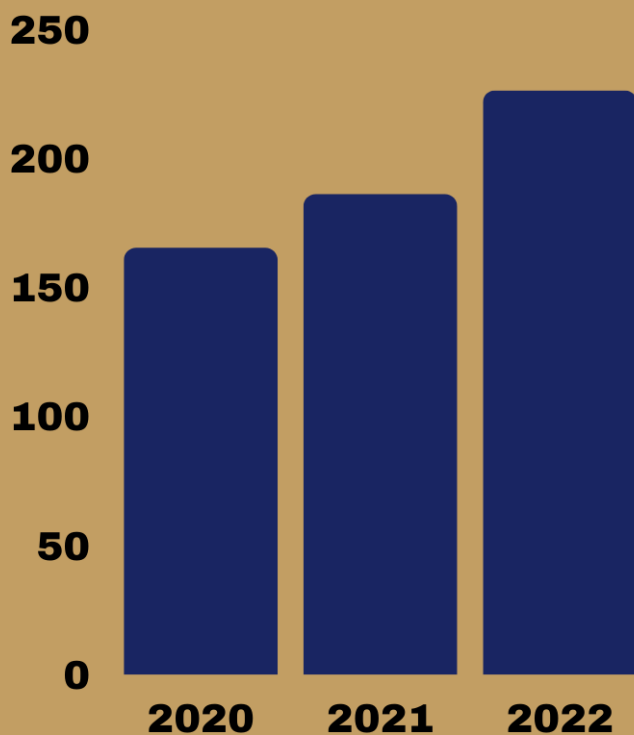
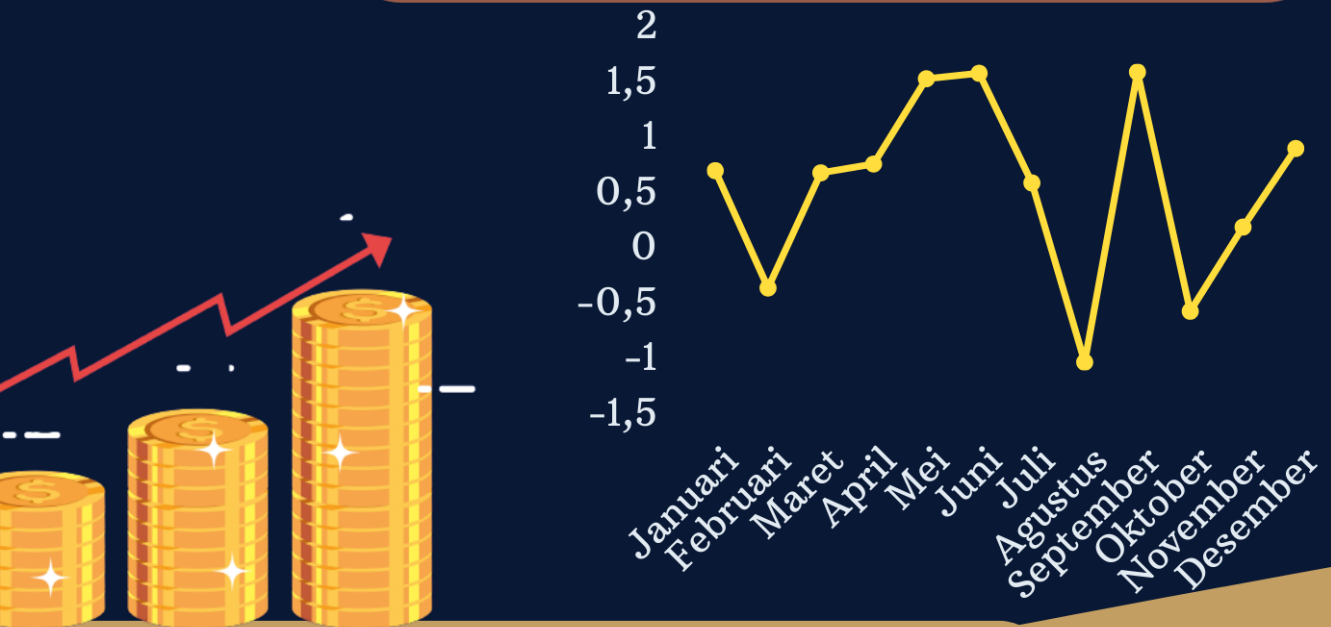
**KOPERASI
288**



ADHK Kota Dumai mencapai
Rp26.068,58 Miliar

ADHB Kota Dumai mencapai
Rp39.999,41 Miliar

Persentase Bulanan Inflasi Tahun 2022 Kota Dumai



Penerimaan Pajak Daerah Tahun 2020-2022



5.1 Industri

Tabel 5.1.1 Jumlah Perusahaan PMDN dan PMA di Kota Dumai Tahun 2021 - 2022

Indikator	Tahun	
	2021	2022
Jumlah Perusahaan PMDN	235	246
Jumlah Perusahaan PMA	44	44
Jumlah	279	290

Sumber: Badan Pusat Statistik Kota Dumai, Kota Dumai Dalam Angka 2023

Tabel 5.1.2 Rekapitulasi Perizinan Kota Dumai Tahun 2022

No	Jenis Izin	Jumlah
1	Izin Praktik Bidan	326
2	Izin Praktik Dokter Spesialis	55
3	Izin Praktik Dokter Umum	123
4	Izin Praktek Dokter Gigi	29
5	Izin Praktik Dokter Gigi Spesialis	0
6	Izin Praktik Perawat Gigi	18
7	Izin Praktik Perawat Mandiri	171
8	Izin Praktik Terapi Wicara	1
9	Izin Praktik Fisioterapis	6
10	Izin Praktik Refraksionis Optisian	5
11	Izin Praktik Tukang Gigi	16
12	Izin Praktik Apoteker (SIPA)	43
13	Izin Pengobatan Tradisional	0
14	Izin Praktik Tenaga Teknis Kefarmasian (SIPTTK)	59
15	Izin Penggunaan Racun Api	39
16	Izin Perubahan Penggunaan Tanah	34
17	Sertifikat Produksi Pangan dan Industri Rumah Tangga	2
18	Surat Izin Praktik Ahli Teknologi Laboratorium Medik (SIP-ATLM)	34

19	Izin Praktik Penata Anestesi (SIP-PA)	7
20	Izin Praktik Sanitarian (SIP-SAN)	2
21	Izin Praktek Nutritions/Tenaga Gizi (SIP-NUT)	19
22	Izin Praktek Radiografer (SIP-RAD)	9
23	Izin Praktek Perekam Medis (SIP-PERMED)	9
24	Surat Keterangan Retribusi Daerah IMB	119
25	Surat Keterangan Penelitian (SKP)	175
26	Izin Klinik	3
Jumlah		1304

Sumber : Dinas Penanaman Modal dan Pelayanan Terpadu Satu Pintu Kota Dumai

5.2 Perdagangan

Tabel 5.2.1 Jumlah Tenaga Kerja, Perusahaan dan Realisasi Investasi PMA dan PMDN Kota Dumai Tahun 2022

Kategori	PMA	PMDN	Jumlah
Jumlah Tenaga Kerja	682	1 736	3 998
Jumlah Perusahaan	44	246	290
Nilai Investasi (Dalam Rp)	6 462 259 700 000	6 094 171 200 000	12 555 430 900 000

Sumber : Badan Pusat Statistik Kota Dumai, Kota Dumai Dalam Angka 2023

Tabel 5.2.2 Harga Rata-rata, Minimum dan Maksimum Menurut Jenis Beberapa Komoditas Tahun 2022

Jenis Komoditas	Harga Rata-rata	Harga Minimum	Harga Maksimum
Beras	12 978	12 726	13 505
Ikan Asin Teri No.2	122 564	118 077	126 923
Minyak Goreng Curah	17 813	16 708	19 092
Gula Pasir	14 041	13 217	14 422
Garam Hancur Kasar	2 118	2 055	2 218
Bawang Merah	39 158	31 708	57 917
Tepung Terigu	11 704	10 060	12 792
Daging Sapi	145 319	135 000	156 250
Daging Ayam Ras	41 283	37 042	49 625
Telur Ayam Ras	1 548	1 232	1 807
Ikan Kembung	41 349	39 500	43 917
Cabai Merah	55 269	32 068	106 818

Sumber : Badan Pusat Statistik Kota Dumai, Data diolah, Kota Dumai dalam Angka 2023

Tabel 5.2.3 Harga Rata-rata, Minimum dan Maksimum Menurut Jenis Beberapa Komoditas Bahan Bangunan Tahun 2022

Jenis Komoditas	Harga Rata-rata	Harga Minimum	Harga Maksimum
Pasir Pasang (M3)	220 250	219 000	222 000
Semen (Zak=50kg)	73 903	64 833	78 667
Batu Bata Besar (Biji)	687	675	700
Papan Campuran (Lembar)	77 812	75 000	78 750
Keramik (M ² = 40 x 40 cm)	61 583	55 000	64 500
Kayu Lapis (Batang= 6 mm)	97 083	95 000	98 333
Kayu Balok (Batang)	46 389	43 333	46 667
Cat Tembok 5 Kg (Kaleng)	86 497	82 778	90 370

Sumber : Badan Pusat Statistik Kota Dumai, Data diolah, Kota Dumai dalam Angka 2023

Tabel 5.2.4 Data Pemasukan dan Penyaluran Beras Melalui Perum Bulog Sub Divisi Regional Dumai Bulanan (Kg) Tahun 2022

Bulan	Stok Awal	Pemasukan	Jumlah Tersedia	Penyaluran	Stok Akhir
Januari	1 892 835	704 000	2 596 835	260 100	2 336 735
Februari	2 336 735	300 000	2 636 735	311 700	2 325 035
Maret	2 325 035		2 325 035	487 842	1 837 193
April	1 837 193		1 837 193	173 350	1 663 843
Mei	1 663 843	425 000	2 088 843	150 300	1 938 543
Juni	1 938 543		1 938 543	276 883	1 661 660
Juli	1 661 660	75 000	1 736 660	557160	1 179 500
Agustus	1 179 500		1 179 500	564 250	615 250
September	615 250	489 800	1 105 050	386 800	718 250
Oktober	718 250	1 410 000	2 128 250	591 500	1 536 750
November	1 536 750	1 090 000	2 626 750	1 287 850	1 338 900
Desember	1 338 900	9 000	1 347 900	1 021 484	326 416
Dumai	-	4 502 800	-	6 069 219	326 416

Sumber : Badan Pusat Statistik, Data diolah, Kota Dumai dalam Angka 2023

Tabel 5.2.5 Jumlah Pasar Menurut Jenis Pasar di Kota Dumai Tahun 2020-2022

Jenis Pasar	Tahun		
	2020	2021	2022
Pasar Tradisional	14	14	14
Pasar Pemerintah	2		3
Pasar Swasta	11	11	11
Swalayan	85	39	68

Sumber : Dinas Perdagangan Kota Dumai dalam Aplikasi SIDATIN Kota Dumai

Tabel 5.2.6 Jumlah Pedagang di Kota Dumai Tahun 2020-2022

Jenis Pedagang	Tahun		
	2020	2021	2022
Pedagang	1471	2570	1598
Pedagang Kaki Lima	342	259	342

Sumber : Dinas Perdagangan Kota Dumai

5.3 Produk Domestik Regional Bruto

Tabel 5.3.1 Produk Domestik Regional Bruto (PDRB) Kota Dumai

PDRB	2020	2021*	2022**
PDRB ADHB (Milyar Rupiah)	36 313,73	39 999,41	45 056,37
PDRB ADHK (Milyar Rupiah)	24 597,99	26 068,28	27 725,87

Catatan : * Angka sementara ** Angka sangat sementara

Sumber : Badan Pusat Statistik Kota Dumai, Data Diolah, Kota Dumai dalam Angka 2023

Tabel 5.3.2 Kontribusi 10 Sektor Utama PDRB ADHB 2022

Sektor PDRB	Persentase Kontribusi
Sepuluh Sektor Teratas (Top 10)	98,25
Lainnya	1,75

Sumber : Badan Pusat Statistik Kota Dumai, Data diolah, Kota Dumai dalam Angka 2023

Tabel 5.3.3 Sepuluh Sektor Utama PDRB ADHB (Milyar Rupiah) 2022

Sektor Utama	Nilai**
Industri Pengolahan	27 843,51
Perdagangan Besar dan Eceran; Reparasi Mobil dan Sepeda Motor	6 350,00
Konstruksi	4 510,78
Pertanian, Kehutanan, dan Perikanan	2 452,76
Transportasi dan Pergudangan	889,95
Administrasi Pemerintahan, Pertahanan dan Jaminan Sosial Wajib	667,05
Jasa Keuangan dan Asuransi	517,34
Informasi dan Komunikasi	500,69
Penyediaan Akomodasi dan Makan Minum	335,60
Jasa Pendidikan	199,18

Keterangan ** Angka Sangat Sementara

Sumber : Badan Pusat Statistik Kota Dumai, Data diolah, Kota Dumai dalam Angka 2023

Tabel 5.3.4 Sepuluh Sektor Utama PDRB ADHK (Milyar Rupiah) 2022

Sektor Utama	Nilai**
Industri Pengolahan	17 241,07
Perdagangan Besar dan Eceran; Reparasi Mobil dan Sepeda Motor	4 202,23
Konstruksi	2 502,10
Pertanian, Kehutanan, dan Perikanan	1 353,31
Transportasi dan Pergudangan	510,17
Administrasi Pemerintahan, Pertahanan dan Jaminan Sosial Wajib	482,18
Informasi dan Komunikasi	360,50
Jasa Keuangan dan Asuransi	307,31
Penyediaan Akomodasi dan Makan Minum	181,31
Real Estate	119,37

Keterangan ** Angka Sangat Sementara

Sumber : Badan Pusat Statistik Kota Dumai, Data diolah, Kota Dumai dalam Angka 2023

Tabel 5.3.5 PDRB Kota Dumai Atas Dasar Harga Berlaku Menurut Lapangan Usaha Tahun 2020-2022

Lapangan Usaha	PDRB Kota Dumai Atas Dasar Harga Berlaku (Milyar Rupiah)		
	2020	2021*	2022**
Pertanian, Kehutanan, dan Perikanan	2 079,11	2 303,17	2 452,76
Pertambangan dan Penggalian	129,55	132,99	139,35
Industri Pengolahan	21 772,85	24 294,17	17 843,51
Pengadaan Listrik dan Gas	73,72	92,98	140,55
Pengadaan Air, Pengelolaan Sampah, Limbah dan Daur Ulang	5,60	6,04	6,60
Konstruksi	3 941,63	3 995,66	4 510,78
Perdagangan Besar dan Eceran; Reparasi Mobil dan Sepeda Motor	5 258,19	5873,68	6 350,00
Transportasi dan Pergudangan	726,94	759,62	889,95
Penyediaan Akomodasi dan Makan Minum	260,31	314,99	335,60
Informasi dan Komunikasi	457,24	478,07	500,69
Jasa Keuangan dan Asuransi	409,20	449,22	517,34
Real Estat	164,08	168,40	182,03
Jasa Perusahaan	1,63	1,65	1,75
Administrasi Pemerintahan, Pertahanan dan Jaminan Sosial Wajib	590,24	605,35	667,05
Jasa Pendidikan	185,34	192,27	199,18
Jasa Kesehatan dan Kegiatan Sosial	77,38	86,28	93,68
Jasa lainnya	181,04	193,57	225,57
Produk Domestik Regional Bruto	36 313,73	39 946,11	45 056,37

Keterangan * Angka Sementara ** Angka Sangat Sementara

Sumber : Badan Pusat Statistik Kota Dumai, Kota Dumai dalam Angka 2023

Tabel 5.3.6 Kontribusi 10 Sektor Utama PDRB ADHK 2022

Sektor PDRB	Persentase Kontribusi
Sepuluh Sektor Teratas (Top 10)	98,32
Lainnya	1,68

Sumber : Badan Pusat Statistik Kota Dumai, Data diolah, Kota Dumai dalam Angka 2023

Tabel 5.3.7 Tabel PDRB Kota Dumai Atas Dasar Harga Konstan Menurut Lapangan Usaha Tahun 2020-2022

Lapangan Usaha	PDRB Kota Dumai Atas Dasar Harga Konstan 2010 (Milyar Rupiah)		
	2020	2021*	2022**
Pertanian, Kehutanan, dan Perikanan	1 299,76	1 351,37	1 353,31
Pertambangan dan Penggalian	77,47	77,97	79,58
Industri Pengolahan	15 020,31	16 006,04	17 241,07
Pengadaan Listrik dan Gas	45,61	57,81	82,60
Pengadaan Air, Pengelolaan Sampah, Limbah dan Daur Ulang	4,11	4,43	4,79
Konstruksi	2 383,80	2 384,99	2 502,10
Perdagangan Besar dan Eceran; Reparasi Mobil dan Sepeda Motor	3 730,30	4 066,73	4 202,23
Transportasi dan Pergudangan	465,48	467,44	510,17
Penyediaan Akomodasi dan Makan Minum	145,58	173,38	181,31
Informasi dan Komunikasi	336,68	350,59	360,50
Jasa Keuangan dan Asuransi	280,07	292,58	307,31
Real Estate	110,43	113,30	119,37
Jasa Perusahaan	1,05	1,06	1,08
Administrasi Pemerintahan, Pertahanan dan Jaminan Sosial Wajib	432,88	442,18	482,18
Jasa Pendidikan	108,79	111,57	114,00
Jasa Kesehatan dan Kegiatan Sosial	46,10	50,86	53,09
Jasa lainnya	109,57	115,97	131,19
Produk Domestik Regional Bruto	24 597,99	26 068,28	27 725,87

Keterangan * Angka Sementara ** Angka Sangat Sementara

Sumber : Badan Pusat Statistik Kota Dumai, Kota Dumai dalam Angka 2023

Tabel 5.3.8 PDRB Kota Dumai Atas Dasar Harga Berlaku Menurut Pengeluaran Tahun 2020-2022

Jenis Pengeluaran	PDRB Kota Dumai Atas Dasar Harga Berlaku (Milyar Rupiah)		
	2020	2021**	2022**
Pengeluaran Konsumsi Rumah tangga	12 243,57	12 833,01	14 492,31
Pengeluaran Konsumsi LNPRT	174,92	171,76	192,16
Pengeluaran Konsumsi Pemerintah	2 151,37	2 207,35	2 402,34
Pembentukan Modal Tetap Bruto	16 210,57	17 019,94	18 807,33
Perubahan Inventori	1 571,73	267,10	197,87
Net Ekspor Barang dan Jasa	3 961,57	7 446,94	8 964,36
PDRB	36 313,73	39 946,10	45 056,37

Catatan : * Angka sementara ** Angka sangat sementara

Sumber : Badan Pusat Statistik Kota Dumai, Kota Dumai dalam Angka 2023

Tabel 5.3.9 PDRB Kota Dumai Atas Dasar Harga Konstan Menurut Pengeluaran Tahun 2020-2022

Jenis Pengeluaran	PDRB Kota Dumai Atas Dasar Harga Konstan 2010 (Milyar Rupiah)		
	2020	2021**	2022**
Pengeluaran Konsumsi Rumah Tangga	7 510,02	7 736,81	8 249,93
Pengeluaran Konsumsi LNPRT	109,40	105,67	114,23
Pengeluaran Konsumsi Pemerintah	1 358,88	1 393,18	1 494,75
Pembentukan Modal Tetap Bruto	10 175,81	10 408,12	11 124,12
Perubahan Inventori	625,79	148,40	104,88
Net Ekspor Barang dan Jasa	4 818,10	6 276,11	6 637,96
Produk Domestik Regional Bruto	24 598,00	26 068,29	27 725,87

Catatan : * Angka sementara ** Angka sangat sementara

Sumber : Badan Pusat Statistik Kota Dumai, Kota Dumai dalam Angka 2023

5.4 Ekspor Impor

Tabel 5.4.1 Nilai Ekspor Impor Tahun 2020 - 2022

Ekspor Impor	Nilai (US\$)		
	2020	2021	2022
Ekspor Melalui Kota Dumai	10 396 561 570,34	15 446 321 562,75	17 142 581 471,31
Impor Melalui Kota Dumai	396 792 103,00	614 021 637,00	1 070 707 108,00

Sumber : Badan Pusat Statistik Kota Dumai, Data diolah, Kota Dumai dalam Angka 2023

Tabel 5.4.2 Data Ekspor Melalui Kota Dumai Per Bulan Tahun 2022

Bulan	EKSPOR	
	Berat Bersih (Kg)	Nilai (US \$)
Januari	1 235 210 734,00	1 336 359 941,00
Februari	1 157 278 089,00	1 215 224 813,00
Maret	1 277 020 864,00	1 524 173 879,00
April	1 232 048 213,00	1 612 692 243,00
Mei	505 460 411,70	601 057 882,20
Juni	1 210 353 313,00	1 557 305 557,00
Juli	1 513 038 486,00	1 682 263 459,00
Agustus	2 298 815 409,00	2 040 716 364,00
September	1 646 976 512,00	1 389 321 482,00
Oktober	2 143 483 230,00	1 600 350 265,00
November	1 787 263 292,00	1 312 972 678,00
Desember	1 713 134 687,00	1 270 142 908,00
Jumlah	17 720 083 240,70	17 142 581 471,20

Sumber : Badan Pusat Statistik Kota Dumai, Kota Dumai dalam Angka 2023

Tabel 5.4.3 Data Impor Melalui Kota Dumai Per Bulan Tahun 2022

Bulan	IMPOR	
	Berat Bersih (Kg)	Nilai (US \$)
Januari	127 922 958,00	62 384 653,00
Februari	98 963 498,00	47 938 762,00
Maret	159 677 123,00	102 684 661,00
April	195 234 027,00	116 139 081,00
Mei	175 125 924,00	64 644 856,00
Juni	197 755 198,00	86 637 385,00
Juli	138 733 476,00	103 031 538,00
Agustus	95 468 611,00	57 634 041,00
September	117 395 362,00	92 058 413,00
Oktober	195 186 639,00	135 651 257,00
November	100 206 475,00	63 070 740,00
Desember	171 212 459,00	138 831 721,00
Jumlah	1 772 881 750,00	1 070 707 108,00

Sumber : Badan Pusat Statistik Kota Dumai, Kota Dumai dalam Angka 2023

Tabel 5.4.4 Sepuluh Komoditas Ekspor Melalui Kota Dumai Tahun 2022

Komoditas	Nilai Ekspor(US \$)
Lemak & Minyak Hewan/Nabati	12 176 150 022,00
Berbagai Produk Kimia	2 672 579 857,00
Bahan Bakar Mineral	915 726 299,50
Ampas dan Sisa Industri Makanan	576 096 324,40
Bahan Kimia Organik	550 968 899,70
Bahan-bahan Nabati	119 407 425,70
Tembakau	83 300 622,42
Kertas dan Karton	46 093 599,14
Ikan dan Udang	1 257 623,38
Buah-Buahan	550 886,79

Sumber : Badan Pusat Statistik Kota Dumai, Kota Dumai dalam Angka 2023

Tabel 5.4.5 Sepuluh Komoditas Impor Melalui Kota Dumai Tahun 2022

Komoditas	Nilai Impor(US \$)
Pupuk	600 459 700,00
Bahan Bakar Mineral	178 451 068,00
Bahan Kimia Organik	124 765 225,00
Lemak & Minyak Hewan/Nabati	42 114 654,00
Mesin/Peralatan Listrik	39 247 098,00
Mesin-mesin/Pesawat Mekanik	38 987 748,00
Bahan Kimia An Organik	14 456 411,00
Gandum-gandum	11 656 972,00
Garam, Belerang, Kapur	6 233 152,00
Benda-Benda dari Besi dan Baja	5 922 935,00

Sumber : Badan Pusat Statistik Kota Dumai, Data diolah, Kota Dumai dalam Angka 2023

Tabel 5.4.6 Sepuluh Negara Tujuan Ekspor Terbesar Menurut Nilai (US \$) Tahun 2022

Negara Tujuan	Nilai Ekspor
Tiongkok	2 384 849 780,49
India	2 373 277 114,70
Belanda	1 511 083 494,46
Malaysia	1 467 298 689,80
Amerika Serikat	1 305 760 299,79
Pakistan	982 204 171,05
Bangladesh	907 980 415,01
Vietnam	584 537 910,41
Mesir	466 798 574,69
Spanyol	455 046 742,99

Sumber : Badan Pusat Statistik Kota Dumai, Data diolah, Kota Dumai dalam Angka 2023

Tabel 5.4.7 Sepuluh Negara Pengimpor Terbesar Menurut Nilai (US \$) Tahun 2022

Negara Asal	Nilai Impor
Kanada	443 326 504,00
Malaysia	128 286 115,00
Tiongkok	121 979 232,00
Singapura	86 799 593,00
Oman	55 567 681,00
Korea Selatan	42 140 998,00
Philipina	37 570 028,00
Brunei Darussalam	26 251 165,00
Mesir	26 075 511,00
Australia	19 189 803,00

Sumber : Badan Pusat Statistik Kota Dumai, Data diolah, Kota Dumai dalam Angka 2023

Tabel 5.4.8 Ekspor Bersih Perdagangan di Kota Dumai Tahun 2020-2022

Tahun	Nilai (USD Juta)
2020	3,648.32
2021	7,135.27
2022	16,071.88

Sumber : Dinas Perdagangan Kota Dumai dalam Aplikasi SIDATIN Kota Dumai

Tabel 5.4.9 Perkembangan Ekspor Non Migas di Kota Dumai Tahun 2020-2022

Tahun	Nilai (US \$)
2020	8 203 103 915,05
2021	8 273 549 255,04
2022	8 282 106 166,00

Sumber : Dinas Perdagangan Kota Dumai dalam Aplikasi SIDATIN Kota Dumai

5.5 INFLASI

Tabel 5.5.1 Persentase Tingkat Inflasi Bulanan Kota Dumai Tahun 2020-2022

Bulan	2020	2021	2022
Januari	0,54	0,40	0,68
Februari	0,21	-0,38	-0,38
Maret	-0,05	-0,04	0,66
April	-0,19	0,24	0,74
Mei	0,95	0,65	1,51
Juni	0,11	0,02	1,56
Juli	-0,26	0,22	0,57
Agustus	-0,05	-0,26	-1,05
September	-0,02	0,10	1,57
Oktober	0,44	0,46	-0,59
November	0,37	0,36	0,17
Desember	0,80	-0,13	0,88

Sumber : Badan Pusat Statistik Kota Dumai, Kota Dumai dalam Angka 2023

Tabel 5.5.2 Persentase Tingkat Inflasi Menurut Kelompok Pengeluaran (Tahun Dasar 2018=100) Tahun 2022

Bulan	Kelompok Pengeluaran			
	Makanan, Minuman dan Tembakau	Pakaian dan Alas Kaki	Perumahan, Air, Listrik, Gas dan Bahan Bakar Lainnya	Perlengkapan, Peralatan dan Pemeliharaan Rutin Rumah Tangga
Januari	1.81	0.00	0.01	0.38
Februari	-1.31	0.00	0.04	0.34
Maret	1.65	0.00	0.02	0.31
April	0.57	1.16	0.67	2.23
Mei	2.92	1.13	0.03	0.61
Juni	3.92	0.22	0.02	0.13
Juli	1.27	0.73	0.16	0.19
Agustus	-3.53	0.49	0.16	0.32
September	0.70	0.37	0.74	0.29
Oktober	-2.84	0.25	0.36	0.75
November	0.21	0.00	0.15	0.39
Desember	2.47	0.05	0.00	-0.06

Lanjutan Tabel

Bulan	Kelompok Pengeluaran			
	Kesehatan	Transportasi	Informasi, komunikasi dan Jasa Keuangan	Rekreasi, Olahraga dan Budaya
Januari	0.00	0.47	-0.13	0.03
Februari	-0.03	0.10	0.00	0.04
Maret	0.01	0.15	0.03	0.00
April	2.84	0.34	-0.03	4.43
Mei	0.57	0.44	0.03	1.52
Juni	0.17	0.52	0.00	0.73
Juli	0.04	0.42	0.00	0.39
Agustus	0.00	0.27	0.05	0.02
September	3.80	7.51	0.00	0.11
Oktober	0.02	1.27	0.00	0.04
November	0.37	0.05	0.00	0.00
Desember	0.08	0.20	0.00	0.29

Lanjutan Tabel

Bulan	Kelompok Pengeluaran			
	Pendidikan	Penyedia Makanan dan Minuman	Perawatan Pribadi dan Jasa Lainnya	Umum
Januari	0.00	0.00	0.10	0.68
Februari	0.00	0.09	0.18	-0.38
Maret	0.00	0.07	1.49	0.66
April	0.30	0.78	0.61	0.74
Mei	0.00	3.92	0.22	1.51
Juni	0.00	1.37	0.42	1.56
Juli	0.00	0.43	-0.74	0.57
Agustus	0.72	0.39	0.09	-1.05
September	0.72	0.65	0.04	1.57
Oktober	0.00	0.27	0.10	-0.59
November	0.00	0.00	0.69	0.17
Desember	0.00	0.00	0.66	0.88

Sumber : Badan Pusat Statistik Kota Dumai, Kota Dumai dalam Angka 2023

Tabel 5.5.3 Persentase Perkembangan Indeks Harga Konsumen (IHK) Menurut Kelompok Pengeluaran (Tahun Dasar 2018=100) Tahun 2022

Bulan	Kelompok Pengeluaran			
	Makanan, Minuman dan Tembakau	Pakaian dan Alas Kaki	Perumahan, Air, Listrik, Gas dan Bahan Bakar Lainnya	Perlengkapan, Peralatan dan Pemeliharaan Rutin Rumah Tangga
Januari	114.47	110.15	100.21	106.01
Februari	112.97	110.15	100.25	106.37
Maret	114.83	110.15	100.27	106.70
April	115.49	111.43	100.94	109.08
Mei	118.86	112.69	100.97	109.75
Juni	123.52	112.94	100.99	109.89
Juli	125.09	113.76	101.15	110.10
Agustus	120.68	114.32	101.31	110.45
September	121.52	114.74	102.06	110.77
Oktober	118.07	115.03	102.43	111.60
November	118.32	115.03	102.58	112.04
Desember	121.24	115.09	102.58	111.97

Lanjutan Tabel

Bulan	Kelompok Pengeluaran			
	Kesehatan	Transportasi	Informasi, komunikasi dan Jasa Keuangan	Rekreasi, Olahraga dan Budaya
Januari	109.40	107.50	102.57	103.41
Februari	109.37	107.61	102.57	103.45
Maret	109.38	107.77	102.60	103.45
April	112.49	108.14	102.57	108.03
Mei	113.13	108.62	102.60	109.67
Juni	113.32	109.19	102.60	110.47
Juli	113.36	109.65	102.60	110.90
Agustus	113.36	109.95	102.65	110.92
September	117.67	118.21	102.65	111.04
Oktober	117.69	119.71	102.65	111.08
November	118.12	119.77	102.65	111.08
Desember	118.21	120.01	102.65	111.40

Lanjutan Tabel

Bulan	Kelompok Pengeluaran			
	Pendidikan	Penyedia Makanan dan Minuman/Restoran	Perawatan Pribadi dan Jasa Lainnya	Umum
Januari	109.34	106.92	114.90	108.43
Februari	109.34	107.02	115.11	108.02
Maret	109.34	107.09	116.82	108.73
April	109.67	107.92	117.53	109.54
Mei	109.67	112.15	117.79	111.19
Juni	109.67	113.69	118.28	112.93
Juli	109.67	114.18	117.40	113.57
Agustus	110.46	114.62	117.50	112.38
September	111.26	115.36	117.55	114.14
Oktober	111.26	115.67	118.74	113.47
November	111.26	115.67	119.56	113.66
Desember	111.26	115.67	120.35	114.66

Sumber : Badan Pusat Statistik Kota Dumai, Kota Dumai dalam Angka 2023

5.6 APBD dan Penerimaan Pajak

Tabel 5.6.1 Realisasi Pendapatan Pemerintah Kota Dumai Menurut Jenis Pendapatan Tahun 2022

Jenis Pendapatan	Jumlah Anggaran (Rp)	Jumlah Realisasi (Rp)
1. Pendapatan Asli Daerah (PAD)	452 558 659 244.67	464 003 743 318,86
1.1 Pajak Daerah	222 013 986 230	226 332 093 315.36
1.2 Retribusi Daerah	47 985 440 000	32 206 368 295.17
1.3 Hasil Pengelolaan Kekayaan Daerah yang Dipisahkan	1 663 748 323.67	1 079 761 191
1.4 Lain-lain PAD yang sah	180 895 484 691	204 385 520 517.33
2. Pendapatan Transfer	939 777 284 241.33	906 194 705 147
2.1 Pendapatan Transfer Pemerintah Pusat	794 763 838 753	778 721 000 729
2.2 Pendapatan Transfer Antar Daerah	145 013 445 488.33	127 473 704 418
3. Lain-lain Pendapatan yang Sah	-	-
3.1 Lain-lain pendapatan sesuai dengan ketentuan Peraturan Perundang-Undangan	-	-
Jumlah	1 392 335 943 486	1 370 198 448 465.86

Sumber : Badan Pendapatan Daerah Kota Dumai

Tabel 5.6.2 Realisasi Belanja Pemerintah Kota Dumai Menurut Jenis Belanja Tahun 2022

Jenis Pendapatan	Jumlah Anggaran (Rp)	Jumlah Realisasi (Rp)
1. Belanja Operasi	1 332 589 032 114	1 233 149 892 170
1.1 Belanja Pegawai	698 106 313 302	649 325 852 373
1.2 Belanja Barang dan Jasa	585 937 529 587	546 568 937 728
1.3 Belanja Bunga	2 000 000 000	1 060 377 070
1.4 Belanja Subsidi	132 027 000	-
1.5 Belanja Hibah	30 956 352 225	23 282 916 899
1.6 Belanja Bantuan Sosial	15 456 810 000	12 911 808 100
2. Belanja Modal	306 331 988 807	257 005 731 337
2.1 Belanja Modal Tanah	3 541 754 940	3 534 281 800
2.2 Belanja Modal Peralatan dan Mesin	100 498 144 002	89 563 469 974
2.3 Belanja Modal Gedung dan Bangunan	100 485 105 586	87 322 813 477
2.4 Belanja Modal Jalan, Jaringan dan Irigasi	90 178 025 211	73 340 485 071
2.5 Belanja Modal Aset Tetap Lainnya	7 628 959 068	3 244 681 015
3. Belanja Tidak Terduga	292 485 131	260 289 017
3.1 Belanja Tidak Terduga	292 485 131	260 289 017
Jumlah	1 639 213 506 052	1 490 415 912 524

Sumber : Badan Pendapatan Daerah Kota Dumai

Tabel 5.6.3 Jumlah Wajib Pajak Menurut Jenis Pajak Kota Dumai Tahun 2022

Jenis Pajak	Jumlah	Keterangan
Hotel	55	Hotel dan Rumah Kost
Restoran	608	Restoran, Rumah Makan, Café, Kedai Kopi, Boffet, Catering dan Kantin
Hiburan	43	Karaoke, Pertandingan Olahraga, Kolam Pancing, Kolam Renang, Pasar Seni dan Pameran, Panggung Tertutup, Panggung Terbuka, Mandi Uap, Panti Pijat, Pusat kebugaran, Permainan Bowling, GOLF, Ketangkasan, Pacuan Kuda, Bilyard, Club malam, pasar malam, tontonan malam, hiburan kesenian
Parkir	112	
Mineral Bukan Logam dan Batuan	1	Pasir Urug, Pasir Cuci, Tanah Timbun, Pasir Laut
Air Tanah	46	

Sumber : Badan Pendapatan Daerah Kota Dumai

5.7 Perbankan

Tabel 5.7.1 Jumlah Kantor Bank Menurut Tingkatan dan Kelompok Bank di Kota Dumai Tahun 2022

No	Tingkatan Bank	Bank Umum Pemerintah	Bank Umum Swasta Nasional	Bank Perkreditan Rakyat	Jumlah
1	Kantor Pusat	-	-	1	1
2	Kantor Cabang	4	2	-	6
3	Kantor Cabang Pembantu	23	10	-	33
4	Kantor Kas	-	-	-	-
5	Lainnya	1	5	0	6
Dumai		28	17	1	46

Sumber : Badan Pusat Statistik Kota Dumai, Kota Dumai dalam Angka 2023

5.8 Koperasi

Tabel 5.8.1 Jumlah Koperasi Menurut Kelompok Usaha yang dikelola Kota Dumai Tahun 2022

Kelompok Usaha	Koperasi Aktif	Koperasi Tidak Aktif	Jumlah Koperasi	Jumlah Anggota
KUD	-	2	2	371
Koperasi Pertanian	1	6	7	248
Koperasi Perkebunan	-	3	3	145
Koppotren	2	2	4	213
Koperasi Karyawan	8	2	10	1847
Koperasi Angkatan Darat	2	-	2	320
Koperasi Angkatan Laut	1	-	1	234
Koperasi Angkatan Udara	1	-	1	61
Koperasi Kepolisian	1	-	1	574
Koperasi Serba Usaha	125	85	210	8007
Koperasi Pasar	1	4	5	374
Koperasi Simpan Pinjam	1	1	2	568
Koperasi Angkutan Darat	-	-	-	-
Koperasi Telkom	1	-	1	124
Koperasi Pegawai Negeri (KPRI)	16	1	17	3125
Koperasi Wanita	2	-	2	466
Koperasi Keuangan Syariah	-	2	2	976
Koperasi lainnya	18	-	18	272
Jumlah	180	108	288	17925

Sumber : Dinas Koperasi Usaha Kecil Menengah dan Perindustrian Kota Dumai dalam Aplikasi SIDATIN Kota Dumai

Tabel 5.8.2 Jumlah Koperasi Menurut Kecamatan Kota Dumai Tahun 2022

Kecamatan	Jumlah
Bukit Kapur	21
Medang Kampai	19
Sungai Sembilan	72
Dumai Barat	24
Dumai Selatan	32
Dumai Timur	54
Dumai Kota	57
Binaan Provinsi	7
Binaan Nasional	2
Total	288

Sumber : Dinas Koperasi Usaha Kecil Menengah dan Perindustrian Kota Dumai dalam Aplikasi SIDATIN Kota Dumai

Tabel 5.8.3 Jumlah UMKM Berdasarkan Kecamatan Tahun 2022

Kecamatan	Jumlah
Bukit Kapur	329
Medang Kampai	339
Sungai Sembilan	308
Dumai Barat	306
Dumai Selatan	316
Dumai Timur	314
Dumai Kota	352
Total	2 264

Sumber : Dinas Koperasi Usaha Kecil Menengah dan Perindustrian Kota Dumai dalam Aplikasi SIDATIN Kota Dumai

Tabel 5.8.4 Rekapitulasi Koperasi Kota Dumai Menurut Kecamatan Tahun 2022


Kecamatan	Koperasi Baru	Koperasi Aktif	Koperasi Tidak Aktif	Jumlah Koperasi	Jumlah Anggota	Jumlah Pengurus
Bukit Kapur	1	12	9	21	1385	83
Medang Kampai	2	11	8	19	1822	39
Sungai Sembilan	7	57	15	72	3273	272
Dumai Barat	-	14	10	24	1062	86
Dumai Selatan	1	17	15	32	1984	128
Dumai Timur	3	35	19	54	4300	150
Dumai Kota	4	25	32	57	3957	217
Binaan Provinsi	-	7	-	7	124	23
Binaan Nasional	-	2	-	2	18	6
Jumlah	18	180	108	288	17925	1004

Sumber : Dinas Koperasi Usaha Kecil Menengah dan Perindustrian Kota Dumai dalam Aplikasi SIDATIN Kota Dumai

Tabel 5.8.5 Jumlah Koperasi Menurut Jenis Koperasi dan Kecamatan di Kota Dumai Tahun 2022

Kecamatan	KUD	KPN	KOPKAR	KOPPAS	Lainnya	Jumlah
Bukit Kapur	-	1	-	-	20	21
Medang Kampai	-	1	1	-	17	19
Sungai Sembilan	2	-	-	-	70	72
Dumai Barat	-	6	-	-	18	24
Dumai Selatan	-	3	-	-	29	32
Dumai Timur	-	6	5	2	41	54
Dumai Kota	-	1	2	3	51	57
Binaan Provinsi	-	-	-	-	7	7
Binaan Nasional	-	-	-	-	2	2

Sumber : Dinas Koperasi Usaha Kecil Menengah dan Perindustrian Kota Dumai dalam Aplikasi SIDATIN Kota Dumai



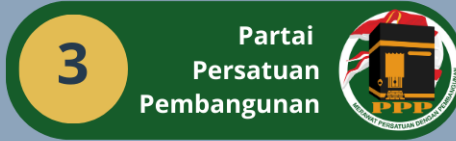
BAB 6

POLITIK DAN
KEAMANAN
POLITIK
DAN
KEMAMANAN



JUMLAH ANGGOTA DPRD

Menurut Partai Politik di Kota Dumai Tahun 2022



Jenis Perkara yang Ditangani PENGADILAN NEGERI Tahun 2022 Kota Dumai

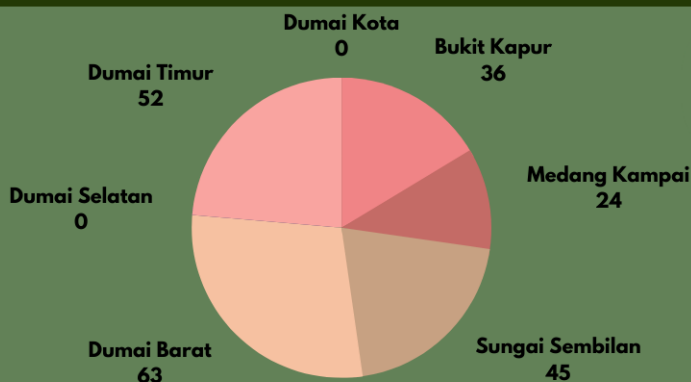
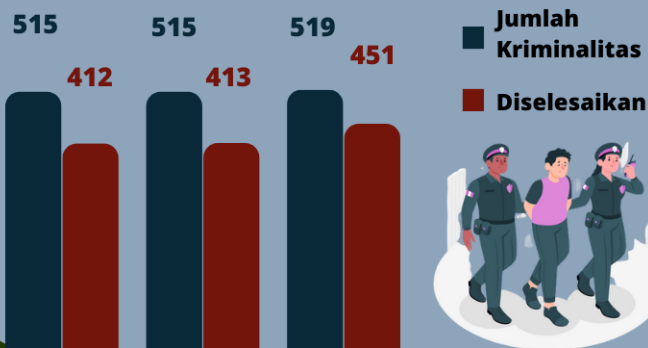
Perkara Pidana
415 Perkara



Perkara Perdata
70 Perkara



JUMLAH KRIMINALITAS



Jumlah Tindak Pidana Menurut Kepolisian Sektor di Kota Dumai Tahun 2022



6.1 Politik

Tabel 6.1.1 Partai Politik yang Mendapat Kursi di DPRD Kota Dumai Tahun 2022

Partai Politik	Jenis Kelamin		Jumlah
	Laki-laki	Perempuan	
Partai Demokrasi Indonesia Perjuangan	4	-	4
Partai Gerakan Indonesia Rakyat	3	-	3
Partai Amanat Nasional	3	-	3
Partai Golongan Karya	3	-	3
Partai Nasional Demokrat	2	2	4
Partai Keadilan Sejahtera	4	-	4
Partai Demokrat	5	-	5
Partai Persatuan Pembangunan	3	-	3
Partai Hanura	1	-	1
Jumlah	28	2	30

Sumber : Sekretariat DPRD Kota Dumai dalam Aplikasi SIDATIN Kota Dumai

6.2 Keamanan

Tabel 6.2.1 Banyaknya Perkara yang Ditangani Pengadilan Agama Dumai Setiap Bulannya Tahun 2022

Bulan	Sisa Bulan Lalu	Tambah Bulan Ini	Putus Bulan Ini	Sisa Akhir Bulan
Januari	1	105	41	65
Februari	65	54	63	56
Maret	56	80	69	67
April	67	27	42	52
Mei	52	62	43	71
Juni	71	69	74	66
Juli	66	59	58	67
Agustus	67	65	67	65
September	65	62	63	64
Oktober	64	39	54	49
November	49	58	59	48
Desember	48	27	64	11
Jumlah	-	707	697	-

Sumber : Badan Pusat Statistik Kota Dumai, Kota Dumai dalam Angka 2023

Tabel 6.2.2 Banyaknya Perkara Perdata yang Ditangani Pengadilan Negeri Dumai Bulanan Tahun 2022

Bulan	Sisa Bulan Lalu	Tambah Bulan Ini	Putus Bulan Ini	Sisa Akhir Bulan
Januari	15	2	4	13
Februari	13	6	6	13
Maret	13	5	1	17
April	17	7	9	15
Mei	15	4	4	15
Juni	15	6	5	16
Juli	16	8	4	20
Agustus	20	8	8	20
September	20	13	6	27
Oktober	27	7	12	22
November	22	5	5	22
Desember	22	5	6	21
Jumlah	-	76	70	-

Sumber : Badan Pusat Statistik Kota Dumai, Kota Dumai Dalam Angka 2023

Tabel 6.2.3 Banyaknya Perkara Pidana yang Ditangani Pengadilan Negeri Dumai Bulanan Tahun 2022

Bulan	Sisa Bulan Lalu	Tambah Bulan Ini	Putus Bulan Ini	Sisa Akhir Bulan
Januari	22	57	16	63
Februari	63	35	22	76
Maret	76	40	48	68
April	58	41	38	71
Mei	71	35	25	81
Juni	81	34	20	95
Juli	95	30	31	94
Agustus	94	45	61	78
September	78	33	33	78
Oktober	78	44	32	90
November	90	48	56	82
Desember	82	16	33	65
Jumlah	-	458	415	-

Sumber : Badan Pusat Statistik Kota Dumai, Kota Dumai Dalam Angka, 2023

Tabel 6.2.4 Jumlah Kasus dan Korban Kekerasan Pada Anak, Perempuan dan Kekerasan Dalam Rumah Tangga (KDRT) Tahun 2021

Kasus	Jumlah
Kekerasan Pada Anak	98
Kekerasan Pada Perempuan	21
Kekerasan Dalam Rumah Tangga	11

Sumber : Dinas Pemberdayaan Perempuan dan Perlindungan Anak Kota Dumai dalam Aplikasi SIDATIN Kota Dumai

Tabel 6.2.5 Banyaknya Pernikahan, Cerai Thalaq dan Cerai Gugat Bulanan Tahun 2022

Bulan	Nikah	Cerai Thalaq	Cerai Gugat
Januari	213	21	71
Februari	195	9	37
Maret	219	17	53
April	66	3	20
Mei	104	12	47
Juni	124	16	47
Juli	228	8	43
Agustus	145	30	41
September	121	11	41
Oktober	154	7	30
November	166	12	40
Desember	165	4	20
Jumlah	1899	150	490

Sumber : Badan Pusat Statistik Kota Dumai, Kota Dumai Dalam Angka 2023

Tabel 6.2.6 Banyaknya Narapidana Menurut Lamanya Hukuman dan Jenis Kelamin Tahun 2022

Lama Hukuman	Laki-Laki	Perempuan	Anak	Jumlah
Seumur Hidup	3	-	-	3
Lebih dari 10 Tahun	82	3	-	85
Lebih dari 5 Tahun	541	10	-	551
1 s.d 5 Tahun	234	10	-	244
Kurang dari setahun	21	-	4	25
Pidana Kurungan	4	-	-	4
Tahanan	211	8	1	220
Tahun 2022	1096	31	5	1132

Sumber : Badan Pusat Statistik Kota Dumai, Kota Dumai dalam Angka 2023

Tabel 6.2.7 Banyaknya Kecelakaan Lalu Lintas, Korban, dan Kerugian Material di Kota Dumai Tahun 2022

Bulan	Jumlah Kecelakaan	Meninggal	Korban Luka Berat	Luka Ringan	Kerugian Material
Januari	9	5	2	5	5 800 000
Februari	9	2	1	11	4 900 000
Maret	7	1	-	9	2 700 000
April	7	4	-	9	10 300 000
Mei	6	3	1	8	2 800 000
Juni	7	2	1	8	10 100 000
Juli	8	3	-	15	21 200 000
Agustus	11	5	1	16	22 800 000
September	4	2	-	3	7 700 000
Oktober	7	4	1	7	7 000 000
November	2	1	-	1	2 000 000
Desember	4	2	1	7	4 600 000
Jumlah	81	34	8	99	101 900 000

Sumber : Badan Pusat Statistik Kota Dumai, Dumai Dalam Angka 2023

Tabel 6.2.8 Jumlah Kriminalitas yang Diselesaikan POLRES Dumai Tahun 2020-2022

Tahun	Jumlah Kriminalitas	Diselesaikan	Persentase
2020	515	412	80,00
2021	515	413	80,19
2022	519	451	86,90

Sumber : Badan Pusat Statistik Kota Dumai, Kota Dumai dalam Angka 2023

Tabel 6.2.9 Jumlah Pelanggaran Lalu Lintas yang Diselesaikan POLRES Dumai Tahun 2020-2022

Tahun	Jumlah Pelanggaran	Diselesaikan	Persentase
2020	9941	9941	100,00
2021	5465	5465	100,00
2022	6083	6083	100,00

Sumber : Badan Pusat Statistik Kota Dumai, Kota Dumai dalam Angka 2023

Tabel 6.2.10 Data Pemenuhan Komitmen terhadap Persetujuan Lingkungan melalui Online Single Submission (OSS) di Kota Dumai Tahun 2022

Jenis Dokumen	Izin Terbit/SS Terverifikasi	Status Respon Menunggu Verifikasi Persyaratan	Terbit Otomatis	Jumlah
Persetujuan PKPLH	21	21	200	242
Persetujuan RKL-RPL Rinci	-	-	3	3
Persetujuan SKKL	-	21	-	21
SPPL	1	-	1869	1870
Jumlah	22	42	2072	2136

Catatan : PKLH : Pernyataan Kesanggupan Pengelolaan Lingkungan Hidup

RKL-RPL : Rencana Pengelolaan Lingkungan Hidup-Rencana Pemantauan Lingkungan Hidup

SKKL : Surat Kelayakan Lingkungan Hidup

SPPL : Surat Pernyataan Pengelolaan Lingkungan

Sumber : Badan Pusat Statistik Kota Dumai, Kota Dumai dalam Angka 2023

Tabel 6.2.11 Jumlah Tindak Pidana Menurut Kepolisian Sektor Kota Dumai Tahun 2022

Kecamatan	Jumlah
Bukit Kapur	36
Medang Kampai	24
Sungai Sembilan	45
Dumai Barat	63
Dumai Selatan	-
Dumai Timur	52
Dumai Kota	-
Total	220

Sumber : Badan Pusat Statistik Kota Dumai, Kota Dumai dalam Angka 2023

Tabel 6.2.12 Jumlah Kegiatan Penertiban Umum Satuan Polisi Pamong Praja Kota Dumai Tahun 2021

Bulan	PKL	Anak Jalanan	Jenis Penertiban Reklame Spanduk dan Sejenisnya	Pekat (Asusila)	Warnet
Januari	102	-	34	-	-
Februari	88	-	25	-	-
Maret	46	4	26	-	-
April	29	-	7	-	80
Mei	33	-	5	-	10
Juni	31	1	2	-	5
Juli	38	-	6	-	2
Agustus	31	-	8	-	4
September	46	-	8	-	-
Oktober	40	-	13	-	3
November	60	-	17	-	3
Desember	49	-	11	-	5
Jumlah	593	5	162	-	112

Lanjutan Tabel

Bulan	Orang Terlantar dan Gila	Jenis Penertiban		
		Panti Pijat	IMB	Karaoke
Januari	20	-	-	-
Februari	1	-	-	1
Maret	5	-	-	-
April	1	-	-	20
Mei	-	-	-	-
Juni	2	-	-	10
Juli	3	-	-	30
Agustus	8	-	-	28
September	5	-	-	15
Oktober	2	-	-	-
November	3	-	-	14
Desember	3	-	-	31
Jumlah	53	-	-	149

Lanjutan Tabel

Bulan	Bangunan Liar	Jenis Penertiban		
		(APK) Alat Peraga Kampanye	Salon	Gelper
Januari	-	-	-	2
Februari	1	-	-	1
Maret	-	-	-	-
April	2	-	-	46
Mei	-	-	-	18
Juni	3	-	-	15
Juli	-	-	-	31
Agustus	-	-	-	20
September	-	-	-	6
Oktober	-	-	-	-
November	-	-	-	-
Desember	-	-	-	-
Jumlah	6	-	-	139

Sumber : Badan Pusat Statistik Kota Dumai, Kota Dumai dalam Angka 2023



BAB 7

INSIDENSIAL

**BENCANA ALAM,
KEMATIAN BAYI DAN
PENYAKIT**

Jumlah Kejadian Bencana Menurut Jenisnya di Kota Dumai Tahun 2022

Banjir

14



Kebakaran

185



Kebakaran
Hutan

31



Jumlah Kasus Penyakit Terbanyak di Kota Dumai Tahun 2022

Total 57.644 orang

Rhinitis Akut

Hipertensi Essensial

Diabetes Melitus Tipe 2

Faringitis

Gastroenteritis (kolera, Giardiasis)

Skabies

Facial Pain No Otherwis Sepicified

Tinea Fasialis

Tinea Korporis

Tuberkulosis Paru Tanpa Komplikasi

0



7.1 Bencana Alam

Tabel 7.1.1 Banyaknya Kejadian Kebakaran dan Korban Jiwa Menurut Lokasi Kebakaran di Kota Dumai Tahun 2022

Lokasi Kejadian	Jumlah Kejadian	Korban Jiwa	
		Meninggal	Luka
Hutan dan Lahan	31	-	-
Perumahan/Pemukiman	44	5	1
Pertokoan	-	-	-
Kantor	-	-	-
Lain-lain	141	-	-
Jumlah	216	5	1

Sumber : Badan Penanggulangan Bencana Daerah Kota Dumai dalam Aplikasi SIDATIN Kota Dumai

Tabel 7.1.2 Banyaknya Kejadian Kebakaran Hutan dan Lahan Menurut Bulan di Kota Dumai Tahun 2020-2022

Bulan	2020	2021	2022
Januari	15	2	6
Februari	23	14	2
Maret	25	7	5
April	7	-	5
Mei	-	1	-
Juni	2	5	4
Juli	3	7	6
Agustus	3	3	1
September	1	5	-
Oktober	-	6	2
November	-	-	-
Desember	-	-	-
Jumlah Kejadian	79	50	31

Sumber: Badan Penanggulangan Bencana Daerah Kota Dumai dalam Aplikasi SIDATIN Kota Dumai

Tabel 7.1.3 Data Kejadian Kebakaran di Kota Dumai Tahun 2022

No	Objek Yang Terbakar	Tanggal Kejadian	Alamat	Korban Jiwa	
				Meninggal	Luka Bakar
1	Eskavator	06-01-2022	Jl. Soekarno Hatta Bagan Besar	-	-
2	Rumah Bulatan	01-02-2022	Jl. Air Bersih Gg. Nusa Indah RT 17 Teluk Binjai	-	-
3	Rumah Panggung	01-02-2022	Jl. Gunung Selamat Gg. Kanal RT 04	-	-
4	Rumah Permanen	17-02-2022	Jl. Jeruk RT 15 Jaya Mukti	-	-
5	Booth Kontainer Makanan	17-02-2022	Jl. Pangeran Diponegoro	-	1 orang
6	Kolam Membran Milik PT Envitec	22-02-2022	Jl. Lintas Dumai Pakning	-	-
7	Rumah Bulatan	22-02-2022	Jl. Teratai RT 08	-	-
8	Rumah Beserta Kedai	09-03-2022	Jl. Bandes RT 24 Purnama	-	-
9	Ruko	12-03-2022	Jl. M. Yamin No. 93 Pkl. Sesai	-	-
10	Konsleting Lampu	21-03-2022	Jl. Bintang Gg. Ansar Sukajadi	-	-
11	Mini Market Konter Asesoris	30-03-2022	Jl. Jend. Sudirman Bintang	-	-
12	Kebakaran Kompor Gas	04-04-2022	Jl. Bintang Gg. Ansar Sukajadi	-	-
13	Kabel Listrik Router Wifi	08-04-2022	Jl. Air Bersih Gg. Khayangan No. 30 Teluk Binjai	-	-
14	Rumah Permanen 2 unit	16-04-2022	Jl. Bintang Dumai Kota	-	-
15	Rumah Pengolahan Kerupuk Cabe	01-05-2022	Jl. Harapan Purnama	-	-
16	Kedai Harian	10-05-2022	Jl. Sukarno Hatta RT 04 Bukit Kayu Kapur	-	-
17	Toko Bakery	18-05-2022	Jl. Harapan Purnama	-	-
18	Rumah Petak 2 unit	23-05-2022	Jl. Lintas Duri Kayu Kapur	-	-

19	Rumah Petak 2 Unit	25-05-2022	Jl. Nelayan Darat Pkl. Sesai	-	-
20	Rumah Permanen (9 Unit)	12-06-2022	Jl. Imam Bonjol RT 14 Dumai Kota	1 orang	-
21	Rumah Permaenen (1 Unit)	25-06-2022	Jl. Rajawali Laksamana	-	-
22	Kios Papan (2 unit)	27-06-2022	Jl. Ratu Sima	-	-
23	Kebakaran Sepeda Motor (1 unit)	28-06-2022	Jl. Imam Bonjol No. 28 a Dumai Kota	-	-
24	Rumah Semi Permanen (1 Unit)	30-06-2022	Jl. Takaul Gg. Menanti Bukit Datuk	-	-
25	Rumah Permanen (1 Unit)	03-07-2022	Jl. Rawasari 2 Bukit Datuk	-	-
26	Musholla (1 unit)	07-07-2022	Jl. Gatot Subroto Ratu Sima	-	-
27	Rumah Permanen (1 Unit)	14-07-2022	Jl. Ahmad Yani Gg. Rumbia 01 RT 09 Bukit Datuk	-	-
28	Rumah Semi Permanen (1 Unit)	16-07-2022	Jl. Jakolin Gg. Pangat Jaya Bukit Datuk	-	-
29	Sepeda Motor (1 Unit)	18-07-2022	Jl. Putri Tujuh Dumai	-	-
30	Rumah Permanen (1 Unit)	26-07-2022	Jl. Tegalega Gg. Dharma Bakti	-	-
31	Gudang Sekolah	26-07-2022	Jl. Pulau Payung Bukit Datuk	-	-
32	Kebakaran Kabel di Tiang Travo	02-08-2022	Jl. Arifin Ahmad BTN Fajar Sari	-	-
33	Kios (8 Unit)	08-08-2022	Jl. Hasanuddin Rimba Sekampung	-	-
34	Rumah Permanen (1 Unit)	14-08-2022	Jl. Batu Bintang Gg. Farmasi Bukit Batrem	-	-
35	Kebakaran Kabel Induk PLN	18-08-2022	Jl. Kamboja Gg. Melati Dumai	-	-
36	AC Pendingin Ruangan (1 Unit)	22-08-2022	Jl. Cermat Pkl. Sena RT 03 STDI	-	-
37	Rumah Petak (4 Unit) dan Ruko Bagian Dapur (4 Unit)	20-09-2022	Jl. Kelakap Tujuh Gg. Domo STDI	-	-
38	Rumah (1 Unit)	30-09-2022	Jl. Bambu Lubuk Gaung	-	-
39	Rumah Bagian Dapur (1 Unit)	02-10-2022	Jl. Perjuangan Gg. Saroha Bukit Batrem	-	-

40	Bangunan Gudang (1 Unit)	11-12-2022	Jl. Teladan gg. Hidayah Jaya Mukti	-	-
41	Kebakaran Kabel Listrik PLN	12-12-2022	Jl. Arifin Ahmad (Pasar Bundaran)	-	-
42	Kebakaran Kompor Gas	17-12-2022	Jl. Pangeran Diponegoro Rimba Sekampung	-	-
43	Rumah Permanen (1 Unit)	26-12-2022	Jl. Sungai Siak Buluh Kasap	-	-
44	Kebakaran Kompor Gas	31-12-2022	Jl. Cempedak (Ayam Gepuk Gembus) Rimba Sekampung	-	-

Sumber: Badan Penanggulangan Bencana Daerah Kota Dumai dalam Aplikasi SIDATIN Kota Dumai

Tabel 7.1.4 Data Kejadian Non Darurat Kebakaran di Kota Dumai Tahun 2022

No	Uraian	Jumlah	Korban Jiwa
1	Eksekusi Pemotongan Cincin	5	-
2	Evakuasi Ular	58	-
3	Eksekusi Sarang Tawon	43	-
4	Penyedotan Air Banjir	1	-
5	Penyemprotan Gorong-gorong	1	-
6	Eksekusi Sarang Lebah	15	-
	Evaluasi Biawak	6	-
7	Pencarian Orang Tenggelam	3	3
8	Evakuasi Kera (Beruk)	3	-
9	Penyelamatan Orang Kesentrum	1	-
10	Pembersihan Atap Rumah Beterbangan	1	-
11	Evakuasi Kucing	1	-
12	Evakuasi Kebocoran Tabung Gas	2	-
13	Sumur Bor Bocor Keluar Gas	1	-
14	Pencarian Orang Diterkam Buaya	1	1

Sumber: Badan Penanggulangan Bencana Daerah Kota Dumai dalam Aplikasi SIDATIN Kota Dumai

Tabel 7.1.5 Perkiraan Luas Area Kebakaran Hutan dan Lahan Kota Dumai Tahun 2022

No	Kecamatan/ Kelurahan	Luas Lahan Terbakar (Ha)
1	Bukit Kapur	2.65
	Bukit Nenas	0.40
	Bagan Besar	-
	Bukit Kayu Kapur	-
	Gurun Panjang	2.00
	Kampung Baru	-
	Bagan Besar Timur	0.25
	Bukit Kapur	-
2	Medang Kampai	10.00
	Pelintung	9.50
	Guntung	-
	Teluk Makmur	0.50
	Mundam	-
3	Sungai Sembilan	7.75
	Bangsai Aceh	0.50
	Lubuk Gaung	5.50
	Basilam Baru	-
	Batu Teritip	1.50
	Tanjung Penyembal	0.25
	Sungai Geniot	-
4	Dumai Barat	2.00
	Pangkalan Sesai	-
	Purnama	-
	STDI	-
	Bagan Keladi	2.00

5	Dumai Selatan	1.30
	Mekar Sari	0.95
	Bukit Timah	0.10
	Bumi Ayu	-
	Bukit Datuk	0.25
	Ratu Sima	-
6	Dumai Timur	28.00
	Teluk Binjai	-
	Buluh Kasap	-
	Jaya Mukti	-
	Tanjung Palas	28.00
	Bukit Batrem	-
7	Dumai Kota	-
	Rimba Sekampung	-
	Laksamana	-
	Sukajadi	-
	Bintan	-
	Dumai Kota	-
Jumlah		51.7

Sumber : Badan Penanggulangan Bencana Daerah Kota Dumai dalam Aplikasi SIDATIN Kota Dumai

Tabel 7.1.6 Rekapitulasi Kejadian Bencana di Kota Dumai Tahun 2020-2022

Indikator	Tahun		
	2020	2021	2022
Kejadian Kebakaran Rumah Penduduk	20 kasus	29 kasus	44 kasus
Kejadian Kebakaran Hutan dan Lahan	138,95 Ha	169,94 Ha	51,7 Ha
Kejadian Banjir	-	5 lokasi	9 lokasi
Kejadian Puting Beliung	-	-	2 lokasi

Sumber : Badan Penanggulangan Bencana Daerah Kota Dumai dalam Aplikasi SIDATIN Kota Dumai

7.2 Kematian Bayi

Tabel 7.2.1 Perkembangan Angka Kematian Bayi per 1000 Kelahiran di Kota Dumai Tahun 2020-2022

Indikator	Satuan	2020	2021	2021
Jumlah Kelahiran Hidup	Kelahiran Hidup	8 168	8 532	8 538
Kematian Absolut	Bayi	60	69	85
Angka Kematian Bayi	Per 1.000 Kelahiran Hidup	7,35	8,26	9,96

Sumber : Dinas Kesehatan Kota Dumai dalam Aplikasi SIDATIN Kota Dumai

Tabel 7.2.2 Perkembangan Angka kematian Bayi Menurut Kecamatan Kota Dumai Tahun 2020-2022

Kecamatan	Angka Kematian Bayi (/1000 Kelahiran Hidup)					
	2020		2021		2022	
	Absolut	/1000 KH	Absolut	/1000 KH	Absolut	/1000 KH
Bukit Kapur	10,00	7,87	13,00	1,56	15	10,64
Medang Kampai	3,00	7,94	6,00	0,72	3	6,59
Sungai Sembilan	11,00	11,48	9,00	1,08	8	7,09
Dumai Barat	10,00	8,76	9,00	1,08	16	13,71
Dumai Selatan	10,00	7,19	15,00	1,80	22	15,61
Dumai Timur	8,00	4,48	12,00	1,44	13	7,05
Dumai Kota	8,00	6,44	5,00	0,60	8	7,12
Jumlah	60,00	7,35	69,00	8,26	85	9,96

Sumber : Dinas Kesehatan Kota Dumai dalam Aplikasi SIDATIN Kota Dumai

7.3 Penyakit

Tabel 7.3.1 Jumlah 10 Kasus Penyakit Terbanyak di Kota Dumai Tahun 2022

Nama Penyakit	Jenis Kelamin		Jumlah
	Laki-Laki	Perempuan	
Rhinitis Akut	13707	14907	28614
Hipertensi Essensial	3474	6305	9779
Biabetes Melitus Tipe 2	1708	3328	5036
Faringitis	1461	1711	3172
Gastroenteritis (termasuk kolera, giardiasis)	1417	1392	2809
Skables	1048	1067	2115
Facial Pain No Otherwise Specified	539	1120	1659
Tinea Fasialis	600	938	1538
Tinea Korporis	600	938	1538
Tuberkulosis Paru Tanpa Komplikasi	852	532	1384
Jumlah	25406	32238	57644

Sumber : Dinas Kesehatan Kota Dumai dalam Aplikasi SIDATIN Kota Dumai

Tabel 7.3.2 Jumlah Kasus HIV/AIDS, IMS, DBD, Diare, Tuberculosis dan Malaria Menurut Kecamatan di Kota Dumai Tahun 2022

Kecamatan	HIV/AIDS	IMS	DBD	Diare	Tuberculosis	Malaria
Bukit Kapur	4	58	24	370	115	0
Medang Kampai	3	2	1	150	42	0
Sungai Sembilan	0	3	2	343	61	3
Dumai Barat	5	13	30	498	111	2
Dumai Selatan	5	19	40	603	185	1
Dumai Timur	7	35	60	732	198	0
Dumai Kota	7	61	29	516	128	1
Jumlah	31	191	186	3212	840	7

Sumber : Dinas Kesehatan Kota Dumai dalam Aplikasi SIDATIN Kota Dumai

Tabel 7.3.3 Banyaknya Penderita, Kematian dan Angka Kematian dari Penyakit Kolera dan Demam Berdarah Menurut Kecamatan di Kota Dumai Tahun 2022

Kecamatan	Kolera			Demam Berdarah		
	Penderita	Kematian	Angka Kematian	Penderita	Kematian	Angka Kematian
Bukit Kapur	0	0	0	0	0	0
Medang Kampai	0	0	0	0	0	0
Sungai Sembilan	0	0	0	0	0	0
Dumai Barat	0	0	0	0	0	0
Dumai Selatan	0	0	0	0	0	0
Dumai Timur	0	0	0	0	0	0
Dumai Kota	0	0	0	0	0	0
Jumlah	0	0	0	0	0	0

Sumber : Dinas Kesehatan Kota Dumai dalam Aplikasi SIDATIN Kota Dumai

Tabel 7.3.4 Jumlah Remaja Usia 15-24 tahun Yang Mendapat Penyuluhan HIV/AIDS Menurut Kecamatan di Kota Dumai Tahun 2022

Kecamatan	Penyuluhan HIV/AIDS	Keterangan
Bukit Kapur	280	
Medang Kampai	57	
Sungai Sembilan	206	
Dumai Barat	220	
Dumai Selatan	196	
Dumai Timur	110	
Dumai Kota	93	
Jumlah	1162	

Sumber : Dinas Kesehatan Kota Dumai dalam Aplikasi SIDATIN Kota Dumai

Catatan :

Handwriting practice lines consisting of multiple sets of horizontal dashed lines.

A series of 25 horizontal dotted lines spanning the width of the page, intended for handwriting practice. The lines are evenly spaced and extend across most of the page's width.

